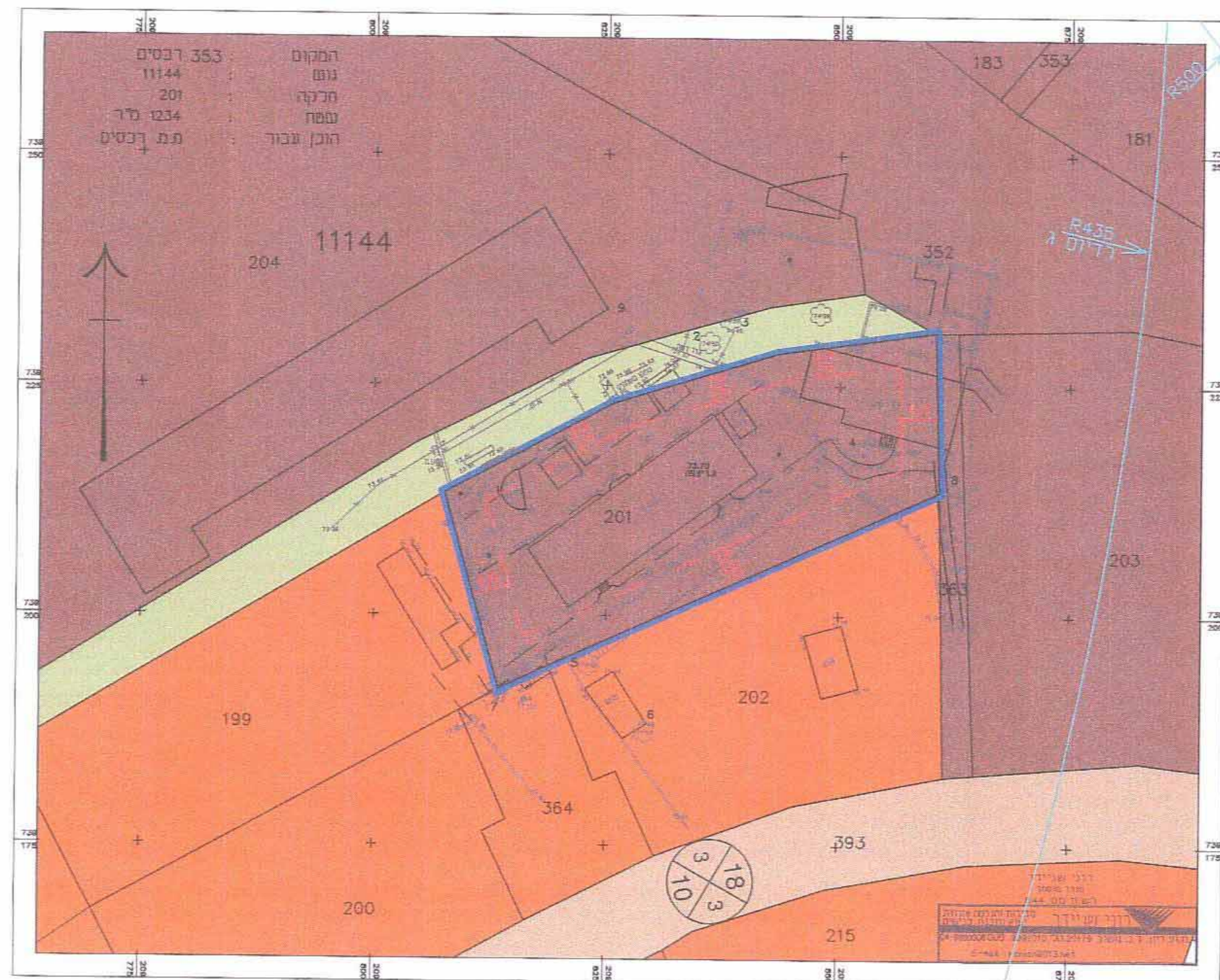


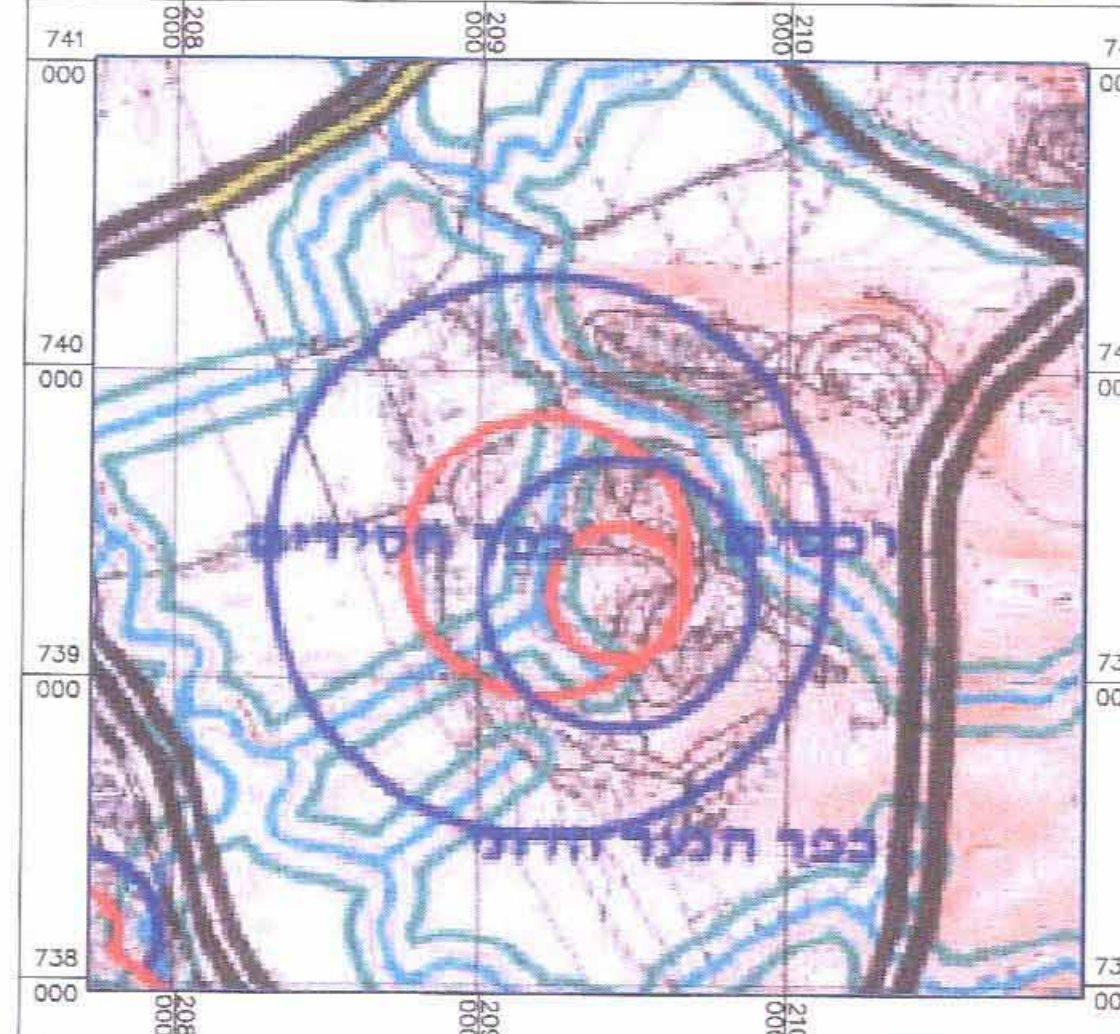
### תשריט מצב מאושר קנ"מ 1:500



#### מקרא מצב מאושר

- גבול התכנית
- אזור מגורים 'א'
- דרך מאושרת
- אתר לבניית ציבור
- שטח ציבורי פתוח
- מספר חלקה 201
- גבול חלקה
- קו בנין
- 18  
3 3  
10 מספר הדרך קו בנין רוחב הדרך
- 18  
3 3  
10 רדיוס מגן רדיוס מי שתייה של קידוחי מי שתייה

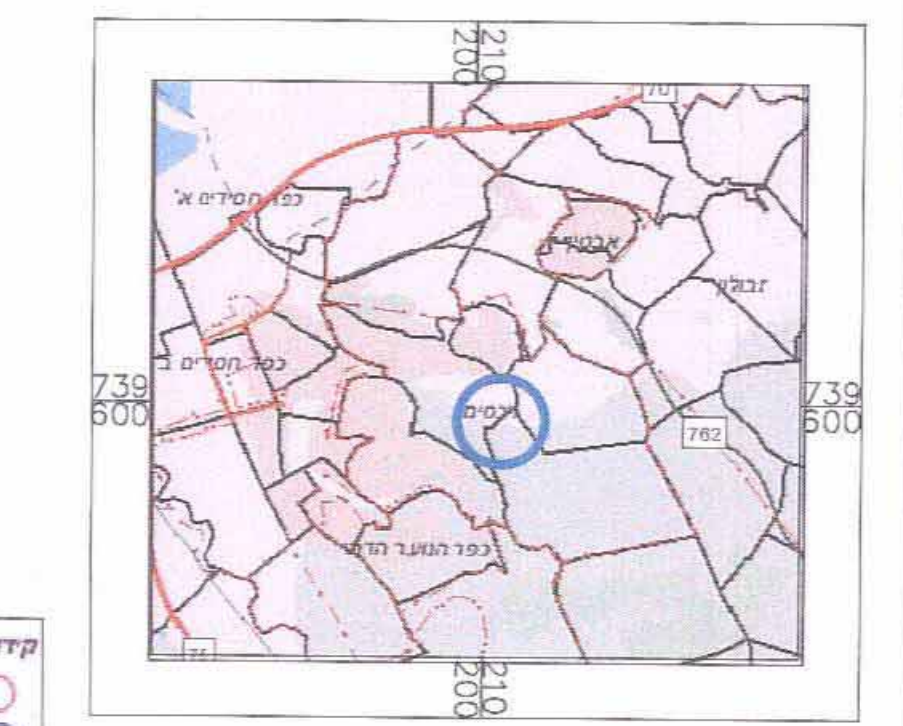
### תשריט תשתיות והנחיות סביבתיות א' מים ושפכים



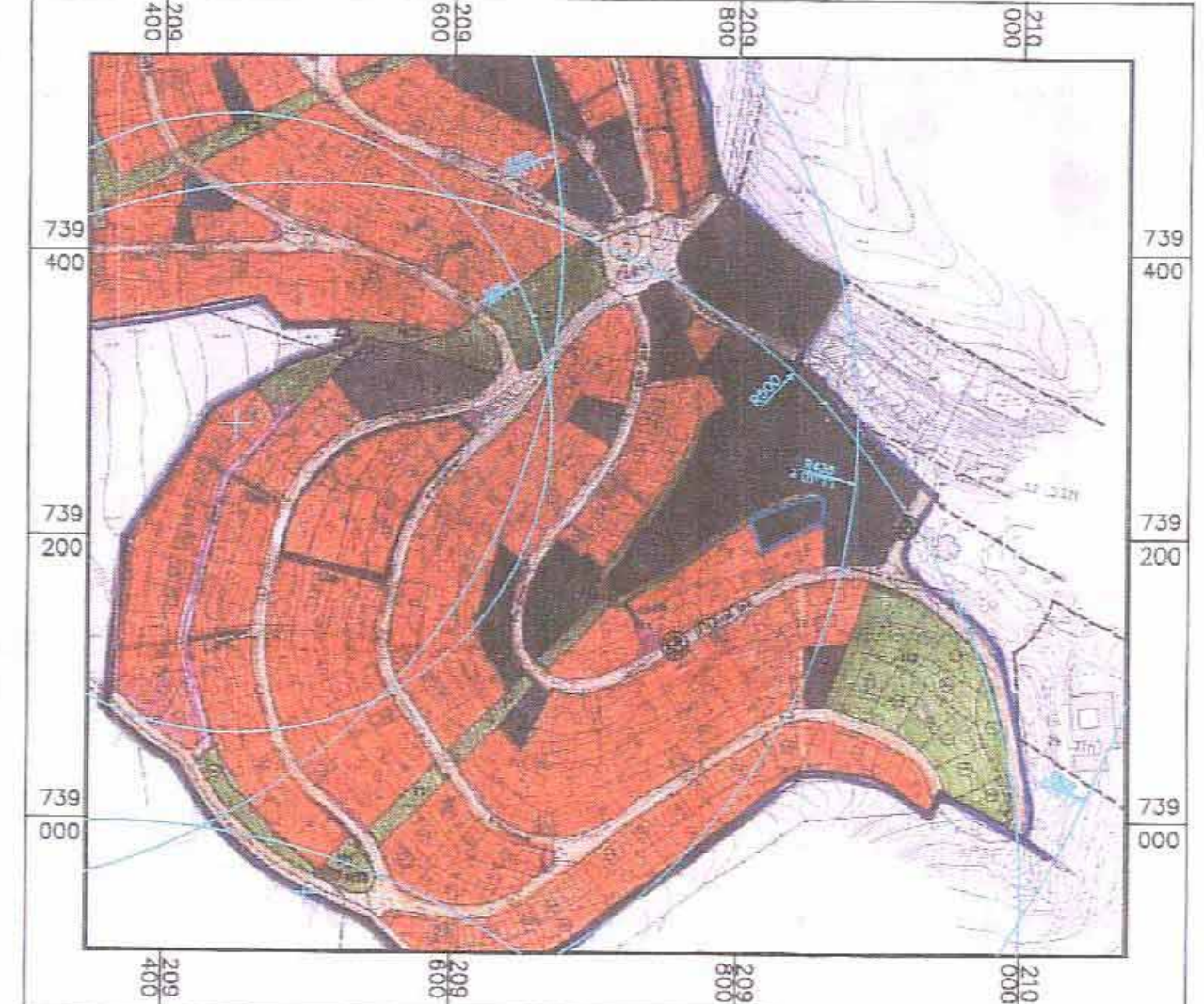
#### מקרא

- קידוחי מים - רדיוס מגן
- קידוחים - רדיוס מגן ב
- קידוחים - רדיוס מגן ג
- רשתות ניקוז
- גבול רשות ניקוז
- רצועת רגישות לניקוז
- נחלים

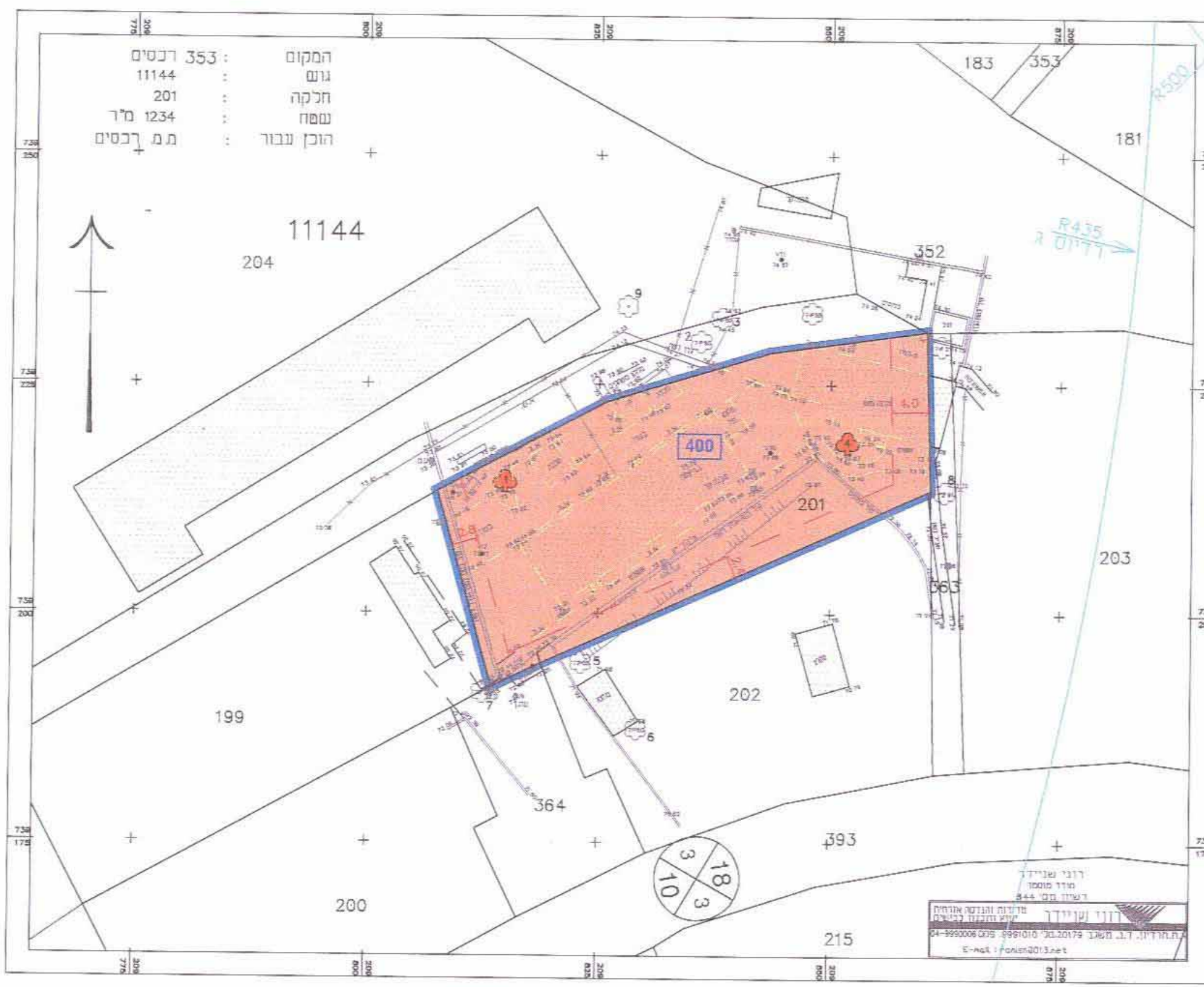
### תרשים סביבה קנה מידה 1:50000



### תרשים סביבה קנה מידה 1:5000



### תשריט מצב מוצע קנ"מ 1:500



#### מקרא מצב מוצע

- גבול התכנית
- מבנים ומספרות ציבור
- 400 גבול תא שטח ומספרו
- מספר חלקה 201
- גבול חלקה
- קו בנין
- מבנה להריסה
- 18  
3 3  
10 מספר הדרך קו בנין רוחב הדרך
- 18  
3 3  
10 רדיוס מגן רדיוס מי שתייה של קידוחי מי שתייה
- ♣ עץ לשימור

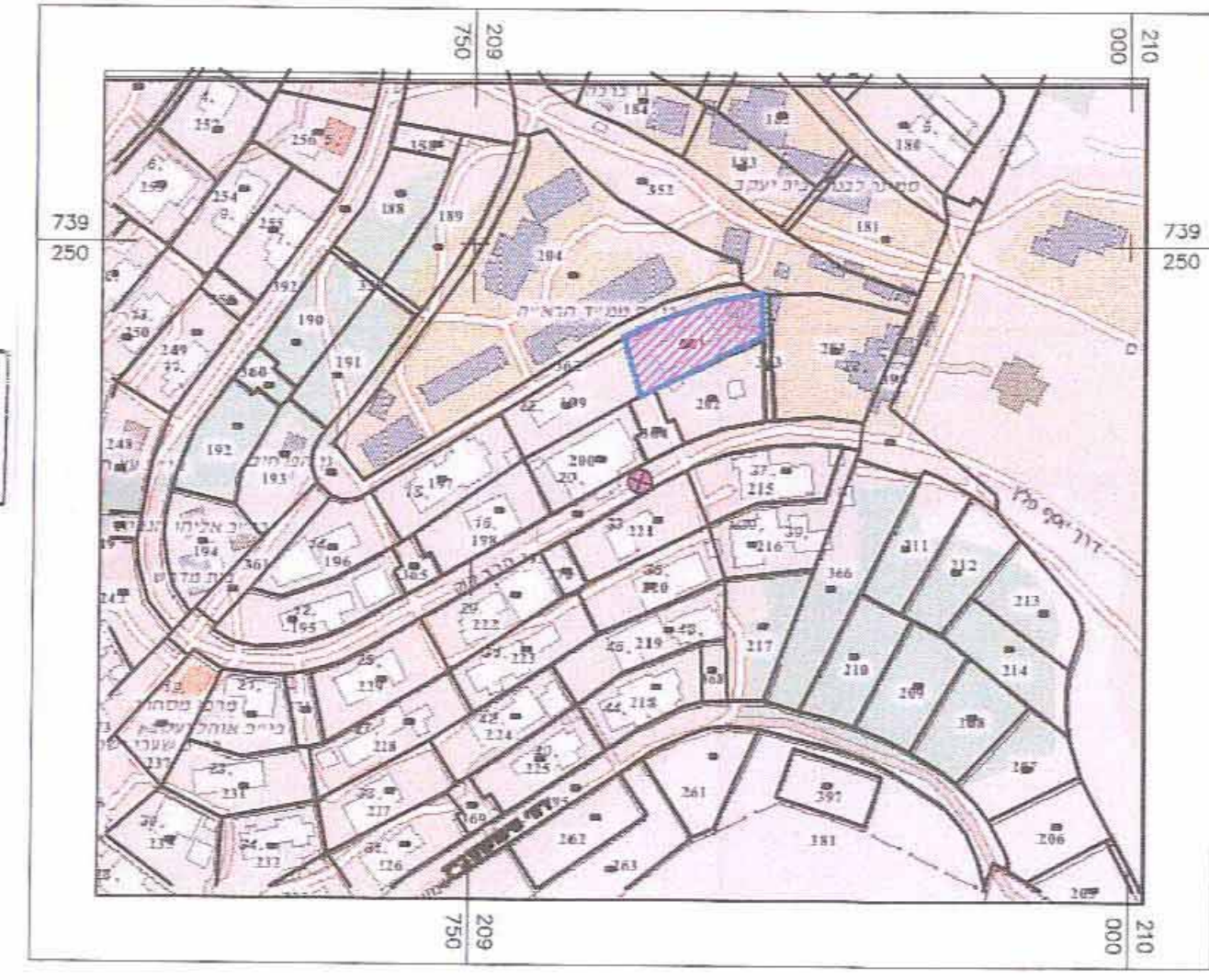
הודעה על הפקדת תוכנית מס' 11144/04  
 "מורדות הכרמלי"  
 חוק התכנון והבניה תשכ"ח-1965  
 הפקדת התכנית מס' 11144/04  
 הועדה המקומית לתכנון ולבניה תל אביב  
 ביום 26.11.11 להפקיד את התכנית.

הודעה על הפקדת תכנית מס' 11144/04  
 מרסמה בליקוט הפרסומים מס' 4422  
 מיום: 26.11.11 עמוד: 4422

הודעה על אישור תוכנית מס' 11144/04  
 מרסמה בליקוט הפרסומים מס' 4422  
 מיום: 26.11.11 עמוד: 4422

הודעה על אישור תכנית מס' 11144/04  
 מרסמה בליקוט הפרסומים מס' 4422  
 מיום: 26.11.11 עמוד: 4422

### תרשים סביבה - 1:2500



### תכנית מס' מכ/מק/802

שינוי קווי בניין באתר למבנה ציבורי בגוש 11144 חלקה 201 גבעה א' ברכסים

#### תכנית מפורטת תשריט

איחוד וחלוקה	מסכות ראשית	אופי התכנית
ללא	ענדה מקומית	תכנית שניתן מכוחה להוציא היתרים

מחזור: חייפה  
 מרחב תכנון מקומי: מורדות הכרמל  
 רשות מקומית: רכסים  
 שם ישוב: רכסים  
 שטח התכנית: 1.234 דונם  
 קנה מידה: 1:500

גושים וחלקות בתכנית:

גוש	סוג הגוש	חלקי חלקות	חלקות בשלמותן	מגרש ארמי
11144	מוסדר		201	

#### חזתמות מוסד התכנון:

שלב: מתן ותקף מחזור: 4 תאריך: 31.1.2012

#### שמות וזחיתמות:

יזום התכנית	שם:	מ"מ רכסים	תחומה:
רח' הרב קוק 2, רכסים	04-8308418	04-8308419	דרכה
מגיש התכנית	שם:	מ"מ רכסים	תחומה:
רח' הרב קוק 2, רכסים	04-8308418	04-8308419	דרכה
בעל הזכויות בקרקע	שם:	מ"מ רכסים	תחומה:
רח' הרב קוק 2, רכסים	04-8308418	04-8308419	דרכה
עורך התכנית	שם:	מ"מ רכסים	תחומה:
אריבה רוטביין אדריכלית, בנה ערים ואדריכלת פנים	04-9920689	04-9920689	אביבה רוטביין
מודד	שם:	רונן עניידר	תחומה:
את. תרדיון, J.T. משגב 2017	04-9870504	04-9870504	את. תרדיון

הר"י מצורף בזאת כי מידות המפה המופגרת/ממצבת/מהחוק רקע לתכנית זו, וערכה על ידי ב"מ: 73480  
 ודואר הוכנה לפי הוראות נוהל מבאת וברחשם להוראות החוק ולתקנות המודדים שבמסגרת. זיוק הוא הכחול והמודט: מדידה גרפית/קו כחול (כלבד) ברמה אנליטית/מדידה אנליטית מלאה ברמת חצי (כלל הוא הכחול)  
 רוני שניידר-תכנון כבישים ומדידות מהד"ס ארמי מ.ר. 73480  
 מרסמה בליקוט הפרסומים מס' 844  
 מספר רישון את. תרדיון 04-9992010 מס' 4422 תאריך