

תכנית מס' חפ"מ/מק\1510 ג'

הסדרת גבול השצ"פ ברחי חלמיש
גוש 11196 חלקות 130,131

תשריט

| | | |
|---|---|---------------------------------|
| איחוד וחלוקה | סמכות ראשית | אופי התכנית |
| בהסכמת בעלים בכל תחום התכנית | ועדה מקומית | תכנית עניין מכווה להוציא היתרים |
| מחוז: מרחב תכנון מקומי: רשות מקומית: | חיפה חיפה חיפה | שטח התכנית: 1 : 1000 |
| גושים וחלקות בתכנית: | דונם 34.79 נתקבל | תוקף מס' 31.07.2012 |

| | | | |
|------------|-----------------|----------------------|-------------------|
| גוש | סוג הגוש | חלקות בשלמותן | חלקי חלקות |
| 11196 | מוסדר | 130,131,135,147 | 129 |

חותמות מוסד התכנון :

ועדה מקומית - חיפה

אישור תכנית מס' חפ"מ/מק\1510 ג'
הועדה המקומית לחיפה באזור את התכנית
בישיבה מס' 21 ביום 31.07.2012

ראש הוועדה
ד"ר ח' חלמיש

ועדה מקומית - חיפה

הסדרת גבול השצ"פ ברחי חלמיש
הועדה המקומית לחיפה באזור את התכנית
בישיבה מס' 21 ביום 31.07.2012

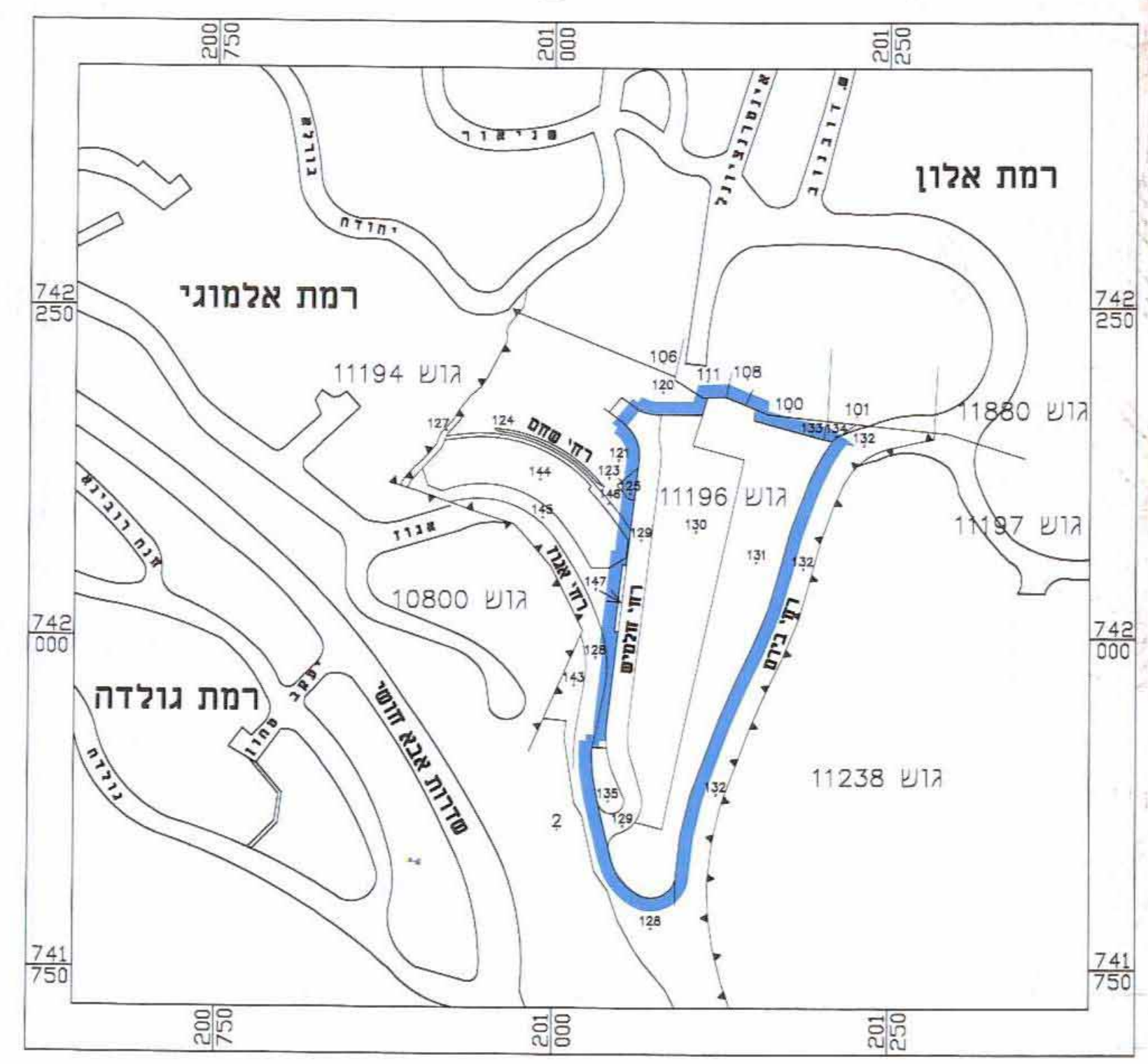
ראש הוועדה
ד"ר ח' חלמיש

שלב: מתן תוקף מהדורה: 03 תאריך: 29.06.2012

מקרא:

- גבול תוכנית
- גוש
- מס' גוש
- גבול חלקה
- מס' חלקה
- מס' תכנית מאושרת
- גבול תכנית מאושרת
- מספר מגדש
- קו בנין
- מגורים א' מיוחד
- מבנים ומוסדות ציבור
- שציפ
- דרך מאושרת
- דרך 2-2 מפלסים
- מפלס תחתון - מפלס תניה/כביש גישה
- תניה ציבורית
- קו השמל מתח גבוה
- גבול מסדרון תשתיות תים
- קו דלק
- מס' דרך
- קו בניין
- רוחב דרך

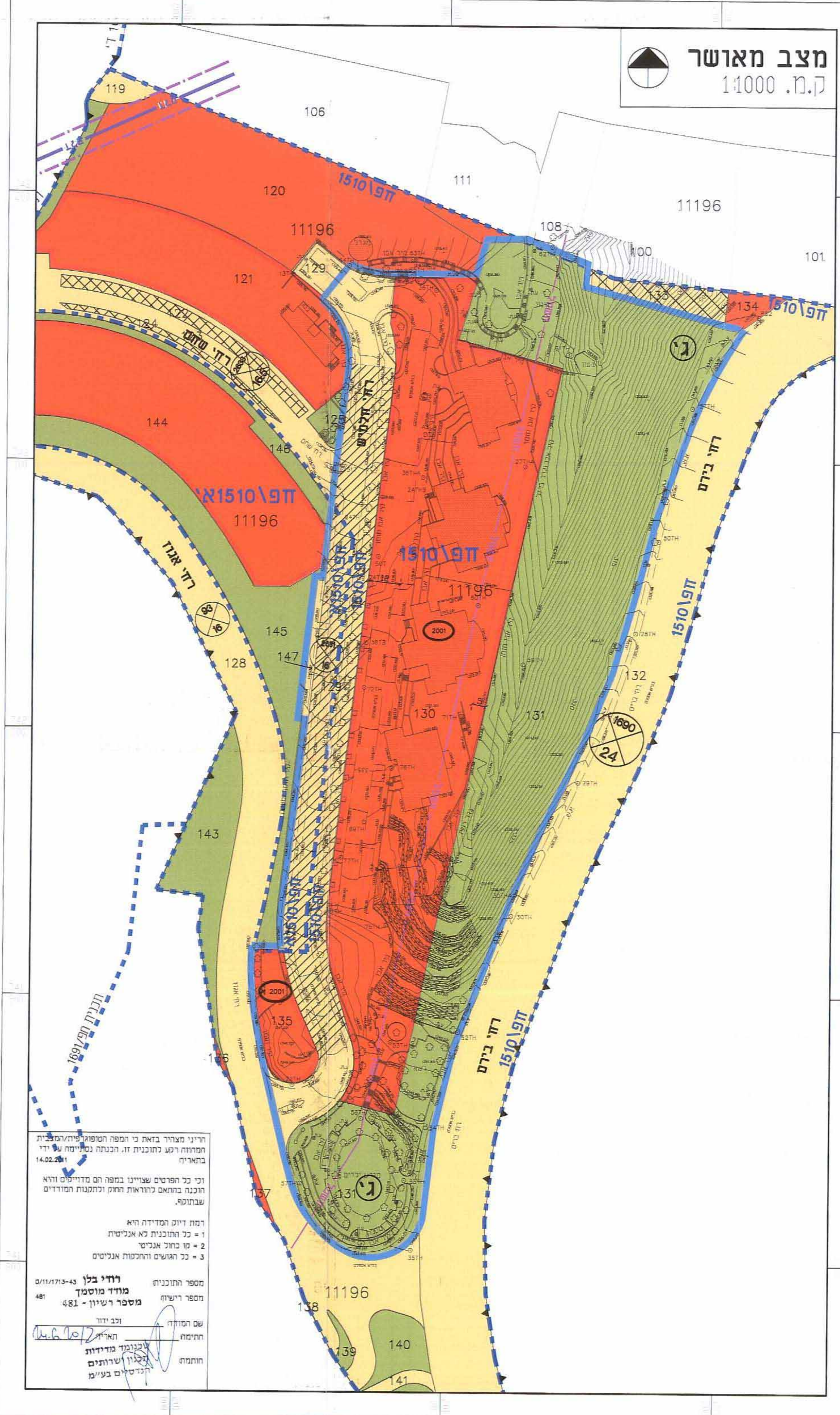
תרשים סביבה קרובה



שמות וחתומות:

| | |
|---------------------------------|--|
| יזם התוכנית ומגיש התכנית | ש"כ"ו ובינו נדל"ו רח' שלם 3, רמת גן 52215 03-6301548 |
| בעל עניין בקרקע | מנהל מרמטק ישראל רח' פל"ם 15, מרת המושב חיפה 33095, ת.ד. 548 04-8630860 |
| חוכרים | ש"כ"ו ובינו נדל"ו רח' שלם 3, רמת גן 52215 03-6301548 |
| עורך התכנית | עוזר גורדו אדריכלים ומתכנני ערים בע"מ רח' מרו הירוד 15, טירת כרמל 39026 04-8580066 |
| מודד | מבני-מדידות תכנון ושרותים הנדסים בע"מ שד' מוריה 52, חיפה 32761 04-8107004 |

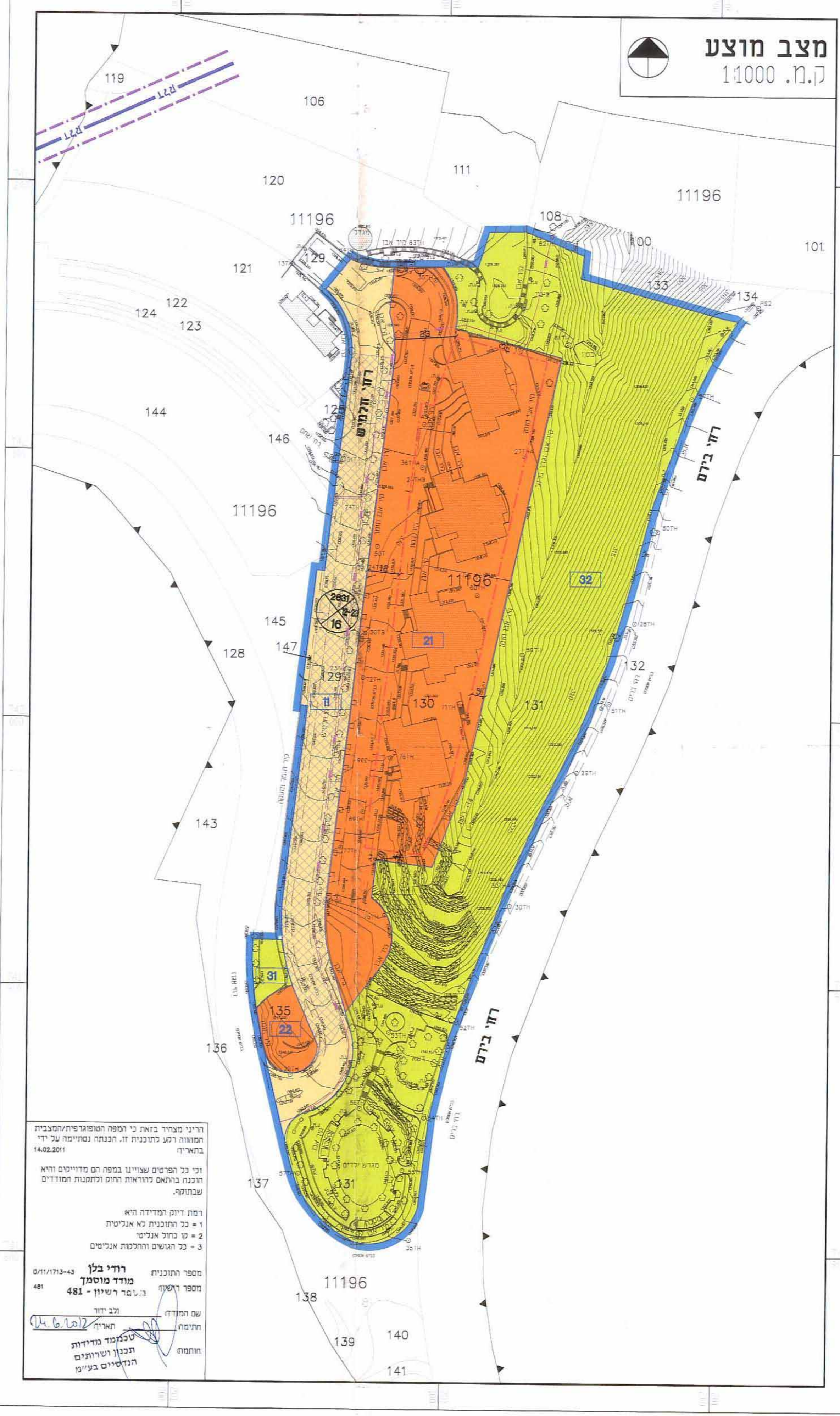
מצב מאושר



מקרא:

- גבול תוכנית
- גוש
- מס' גוש
- גבול חלקה
- מס' חלקה
- גבול תא שטח
- מספר תא שטח
- קו בנין
- דרך מאושרת
- מגורים א'
- שציפ
- מנורה/מעבר תת קרקעי
- קו השמל מתח גבוה
- גבול מסדרון תשתיות תים
- קו דלק
- מס' דרך
- קו בניין
- רוחב דרך

מצב מוצע



הריני מציינ כי תכנית זו הוגשה לראשונה ב-14.02.2011
באישור
וכי כל הפרטים שצוינו בהם הם מדויקים ודאי
הכנה כראש לדרישת רשות ומתקנת המודדים
שבתוקף.
רמת גן תכנון תשתיות
1 = כל התוכנית או אגרות
2 = מס' תוכנית
3 = כל המגורים והחלקות אגרות

מספר התכנית: 11196
מספר רישוי: 481
מספר רישוי: 481
שם התוכנית: רח' חלמיש
תחומה: חלמיש

הריני מציינ כי תכנית זו הוגשה לראשונה ב-14.02.2011
באישור
וכי כל הפרטים שצוינו בהם הם מדויקים ודאי
הכנה כראש לדרישת רשות ומתקנת המודדים
שבתוקף.
רמת גן תכנון תשתיות
1 = כל התוכנית או אגרות
2 = מס' תוכנית
3 = כל המגורים והחלקות אגרות

מספר התכנית: 11196
מספר רישוי: 481
מספר רישוי: 481
שם התוכנית: רח' חלמיש
תחומה: חלמיש