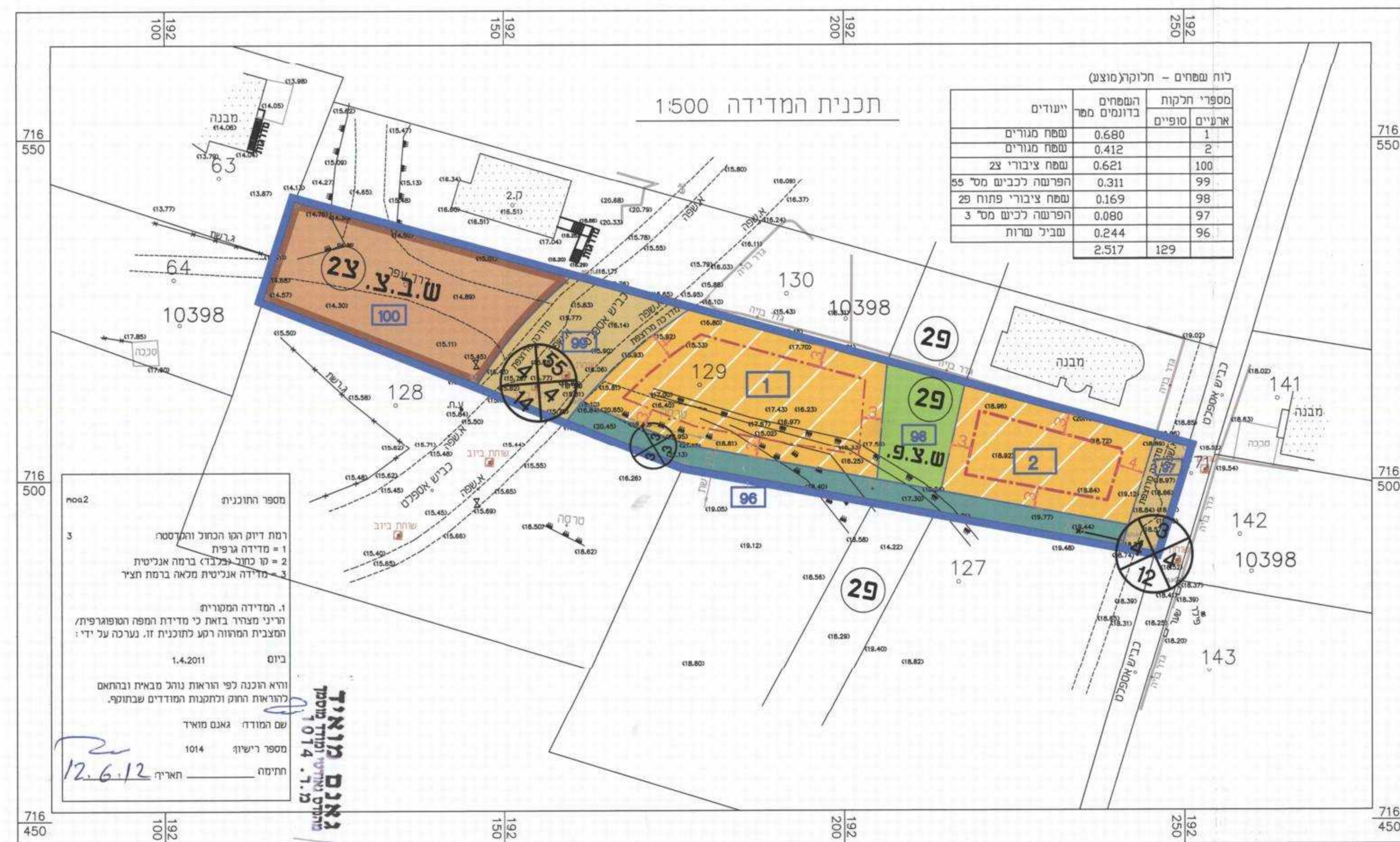


- ### מקרא מצב מאושר
- גבול התכנית
 - דרך מאושרת (*)
 - אזור מגורים (*)
 - שביל משולב קיים (*)
 - אזור בניני ציבור (*)
 - שטח ציבורי פתוח (*)
 - בניין קיים
 - מספר גוש 10398
 - מספר חלקה 129
 - גבול חלקה
 - מס' הדרך 55
 - קו בניין 4x4
 - רוחב הדרך 14

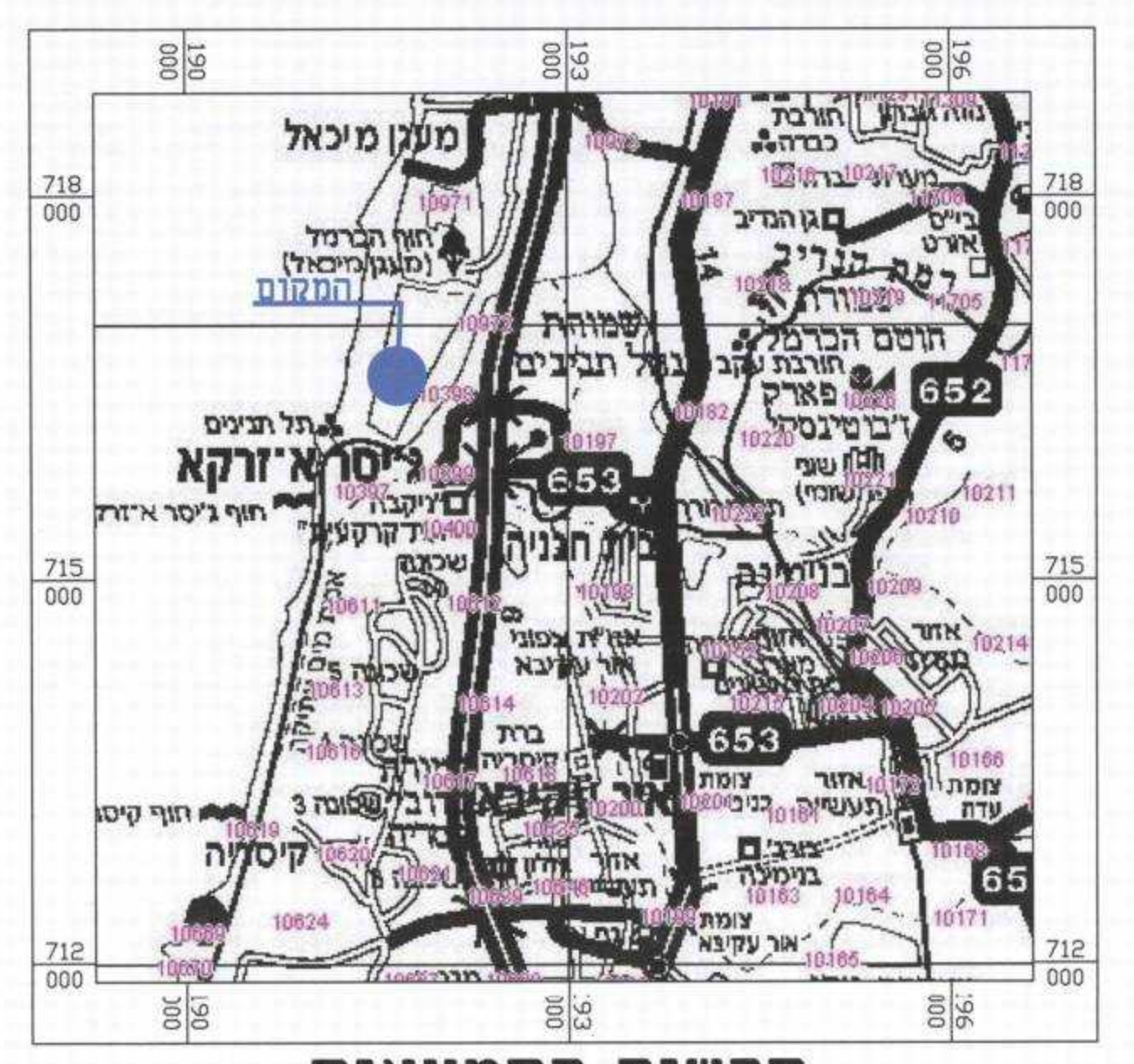
מצב מאושר קנ"מ 1 : 500

(*) יעודים שלא לפי מבא"ת 2006

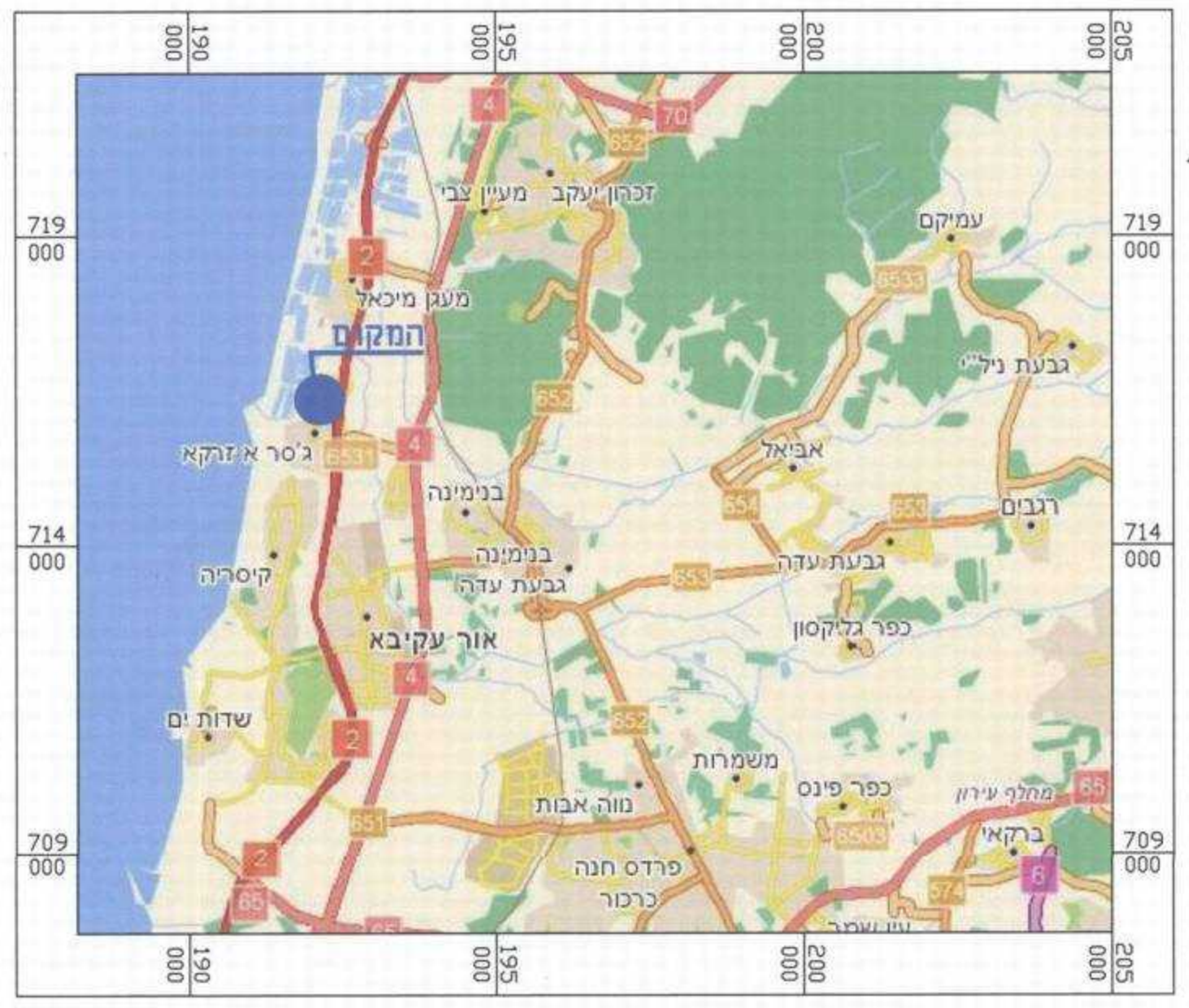


- ### מקרא מצב מוצע
- גבול התכנית
 - דרך מאושרת
 - אזור מגורים ב"ז
 - שביל
 - אזור בניני ציבור
 - שטח ציבורי פתוח
 - קו בנין מוצע
 - גבול תא שטח ומספרו 101
 - בניין קיים
 - מספר גוש 10398
 - מספר חלקה 129
 - גבול חלקה
 - מס' הדרך 55
 - קו בניין 4x4
 - רוחב הדרך 14

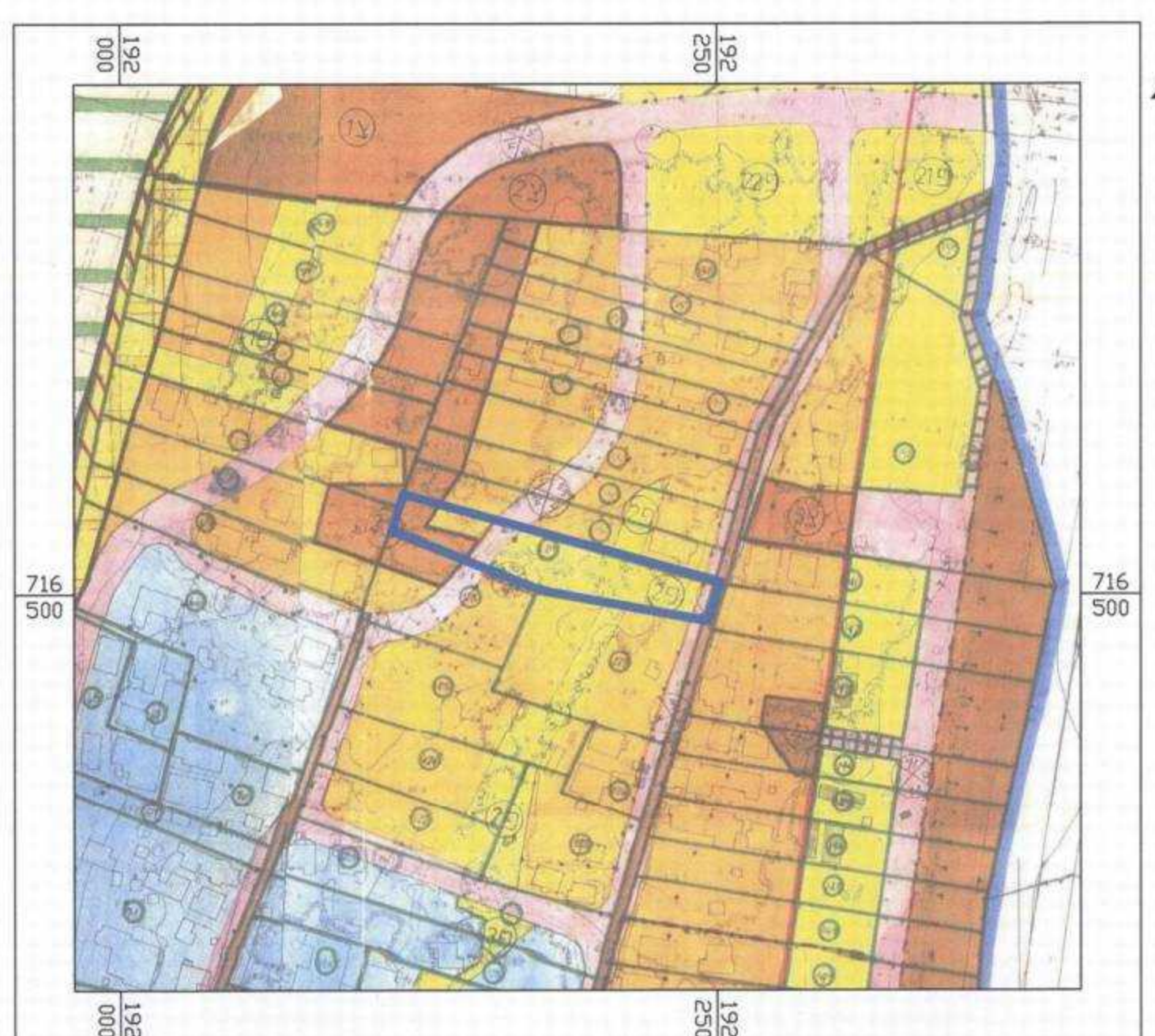
מצב מוצע קנ"מ 1 : 500



תרשים התמצאות קנ"מ 1 : 50,000



תרשים התמצאות קנ"מ 1 : 100,000



תרשים סביבה קנ"מ 1 : 2500 ע"פי תכנית ש"א 356

תכנית יעוד למגורים ואב"צ בחלקה 129

שינוי לתכנית מתאר מקומית ש"א 356

תכנית מפורטת

תשריט

איחוד וחלוקה	סמכות ראשית
ללא איחוד וחלוקה	ועדה מחוזית

מחוז:	חיפה
מרחב תכנון מקומי:	השומרון
רשות מקומית:	מועצה מקומית ג'טר אלזרקה
ישוב:	ג'טר אלזרקה
שטח התכנית:	2.517 דונם
קנה מידה:	1 : 500

גושם וחלקות בתכנית:

גוש	סוג הגוש	חלקות בשלמותן	חלקת חלקות
10398	מוטדר	129	

שלב: מילוי תנאים למתן תוקף מהודרה: 1 : תאריך: 12/6/2012

התחמת שטח התכנון

הועדה המקומית לתכנון ולבניה הישועה

ש"א 356 תכנית 129/1

המלצה להפקדה

כשיבה מס' 656 מיום 11-6-10

תאריך: 11-6-10

מנהל העדה

הועדה על הפקדת תכנון מס' 129/1

מס' 3-11-10 עשר

הועדה על הפקדת תכנון מס' 129/1

מס' 3-11-10 עשר

הועדה על הפקדת תכנון מס' 129/1

מס' 3-11-10 עשר

הועדה על הפקדת תכנון מס' 129/1

מס' 3-11-10 עשר

שמות וזהויות:

יום התוכנית ומגיש התוכנית	זכורה כרמלה שלום ת.ד. 00654982
בעל עניין בקרקע	רמי זאב חקלאי 6 ירושלים 02-642299
עורך התכנית	מאורלה חוטאם אדריכל ומתכנן ערים מ.ר. 86940
מודד	בארה אנגרביה - ג'ת 30000 04-6282548 / 050-3725828

גאנם מואיד

מנהל היעודים ומתכנן מוסמך

מ.ר. 1014

תאריך: 12.6.12

הריני מצווה בזאת כי מידת המפה הטופוגרפית/ומצבית המהווה רקע לתכנית זו, נערכה על ידי ביום 12.6.2012 והיא הוכנה לפי הוראות נולד מב"ת ובהתאם להוראות החוק ולתקנות המודדים שבתוקף. דיון והווי התכנון והמסמך מידת גופית/מחול (בכ"ב) ברמה אנליטית מידת אנליטית מלאה ברמת תצ"ר (בכ"ב והווי הנמוך).

גאנם מואיד
מס' רישוי 1014
תאריך