תכנית מס' : ג/18963

"הגדלת זכויות בניה למגורים ויח"ד ברח' ויצמן 123 נהריה"

תשריט

איחוד וחלוקה	סמכות ראשית	אופי התכנית
	ועדה מחוזית	תכנית שיתן מכוחה להוציא רישיון

מחוז : צפון

מרחב תכנון מקומי : נהריה

הוועדה מקומית : נהריה

יישוב : נהריה

שטח התכנית : 2,540 מ"ר (מדוד גרפית)

קנה מידה: 1:500

גושים וחלקות בתכנית:

גוש	סוג גוש	חלקות בשלמותן	חלקי חלקות
18134	מוסדר		9
חומת המודד			

שלב: מיקוי תנאים להפקדה מהדורה : 2 תאריך : 03/10/2011

זוותמות מוסד התכנון :

שמות וחתימות :

מגיש התכנית	שם: ניצ'ג מוסא מחמד עבי בואר אמצלם משפ מס-אלח בן ששון-יטסי-עיר כתובת: רח' ויצמן 40 נהריה אישור: 077-992332 נייד: 183-7792332 דוא"ל: elisksy@gmail.com	שם: בן ששון נכסים בע"מ כתובת: רח' ויצמן 40 נהריה אישור: 04-9928040 נייד: 04-9928282 דוא"ל: ybs2002@012.net.il	
יזם בפועל			
בעל עניין בקרקע	שם: ניצ'ג מוסא מחמד עבי בואר אמצלם אאדים משפ מס כניעי מוסא מחמד עבי בואר אמצלם אלח בן ששון-יטסי-עיר כתובת: רח' ויצמן 40 נהריה אישור: 077-992332 נייד: 183-7792332 דוא"ל: elisksy@gmail.com	שם: בן ששון נכסים בע"מ -יועצת אדרה כתובת: רח' ויצמן 40 נהריה אישור: 04-9928282 נייד: 04-9928040 דוא"ל: ybs2002@012.net.il	
עורך התכנית	שם: אריה דרור אדריכל כתובת: רח' קפלן 17- נהריה אישור: 04-9927225 נייד: 077-4927225 דוא"ל: dror-arc@012.net.il		
מודד	שם: דוחבור ויסאם מודד מוסמך כתובת: כפר מע'ליא 25140 אישור: 0526404336 נייד: 04-9572667 דוא"ל: wissa2010@yahoo.com		

תאריך עדכון מדידה 03.10.11

הצרת המודד:

הריני מצהיר בזאת כי מדידת הפשה הטופוגרפית/המצבית המהווה רקע לתוכנית זו, נערכה על ידי _____ ויהא הכנה כפי הוראות נוהל מבאית זכותאם לדוראות החוק ולתקנות המודדים שבתוקף

דיוק הנו הכמהל והמהמקר מדידה גרפיתעבה, מקוק (בקבד) ברמה אבריטים/מדידה אוכרטית מיאא בחמת תציר לכנס לו ובכ

דוחבור ויסאם	127		24.12.11
שם המודד	מספר רשיון	חתימה	תאריך

מקרא מצב מאושר

- אזור מגורים ג'
- אזור מגורים ב'
- אזור למבני ציבור
- שטח ציבורי פתוח
- דרך מאושרת
- רחוב משולב
- גבול תוכנית אמיתי
- גבול התכנית לתצוגה
- קו בנין
- גבול תכנית מאושרת 908673

המקום

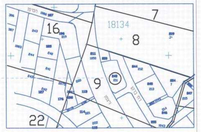

תרשים סביבה
1 : 2500

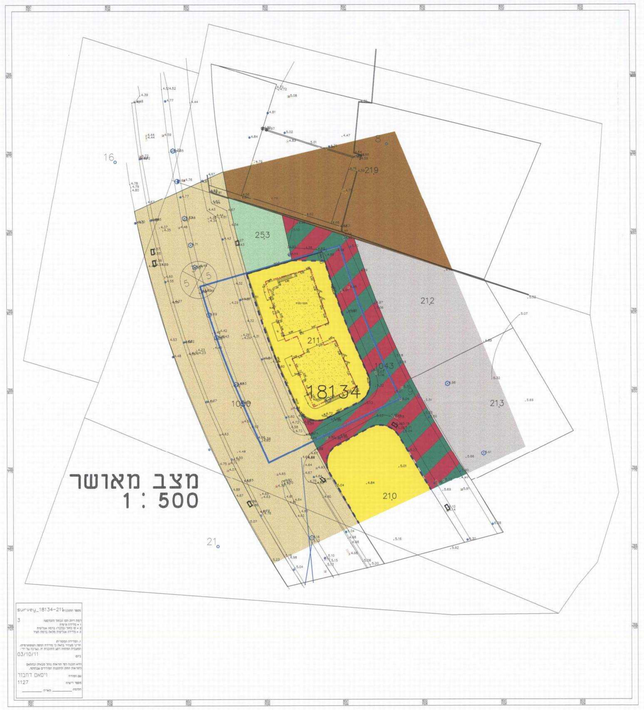

מצב מאושר
1 : 500

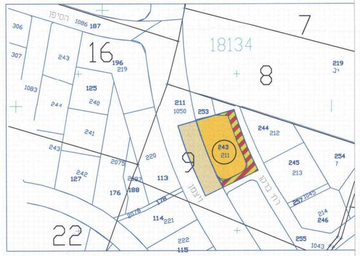

תרשים סביבה
1 : 1250

מקרא מצב מוצע

- אזור מגורים ב'
- דרך מאושרת
- דרך משולבת
- גבול תוכנית אמיתי
- גבול התכנית לתצוגה
- קו בנין
- להריסה
- 101 גבול תא שטח ומספרו

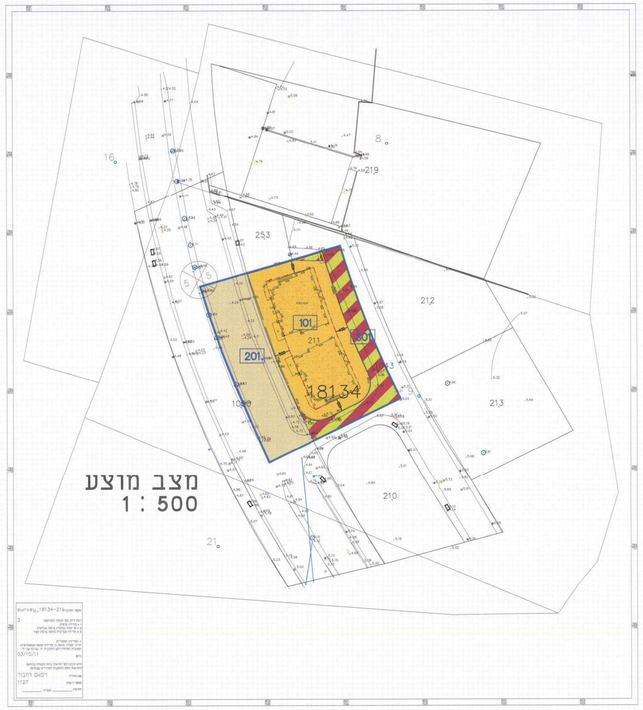

מצב מוצע
1 : 500

המקום

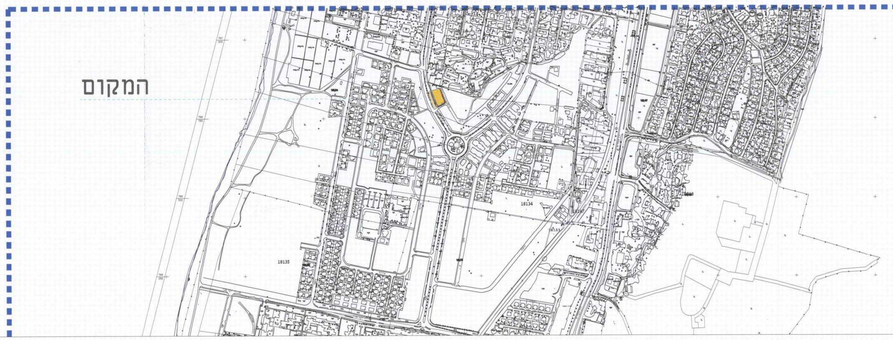

תרשים סביבה
1 : 5000

מיקרא תרשים סביבה

- אתר עתיקות

TABA\INDEX_GN30000
PRO-410A