שרד הפנים מחוז חיפה
חוק התכנון והבניה תשכ"ה-1965
אישור תכנית מס' 1165/א
הועדה המחוזית לתכנון ולבניה החליטה
ביום 25.1.12 לאשר את התכנית.
יו"ר הועדה המחוזית

משרד הפנים
הועדה המחוזית לתכנון ולבניה
מחוז חיפה
10. 07. 2012
נתקבל
תיק מס'

הודעה על אישור תכנית מס'
פרסומה בילקוט הפרסומים מס'
ביום

הודעה על הפקדת תכנית מס' 1165/א
פרסומה בילקוט הפרסומים מס' 6258
ביום 27.8.11

תכנית ע\1165

הגדלת אחוזי בינה-אלמוארס

תכנית מתאר מקומית שכוללת הוראות של תכנית מפורטת

תשריט

איחוד וחלוקה	סמכות ראשית	סוג תכנית
-	ועדה מחוזית	תכנית שניתן מכוחה להוציא היתרים

מחוז : חיפה
מרחב תכנון מקומי : עירון
רשות מקומית : באקה-ג'ת
יישוב : באקה
שטח התכנית : 717 מ"ר
קנה מידה: 1 : 250

גושים וחלקות בתכנית:

גוש	סוג הגוש	חלקות בשלמותן	חלקי חלקות
8777	מוסדר	-	13

חותמות מוסד התכנון :

חתימה משוחררת להכנת ילקוט - עירון
תכנית מתאר מס' 1165/א
הופקד להפקדה
ביום ה מיום 14/04/10 2010/04/14

שלב: מילוי תנאים למתן תוקף **מהדורה :** 2 **תאריך :** 20.4.2012

שמות וחתימות :

מגיש התכנית	כתואר פרטי אנס מג'אדלה ת.ז. 36917508		
	באקה אלגרביה		
	050-2197120	04-6385458	
היזם בפועל	כתואר פרטי אנס מג'אדלה ת.ז. 36917508		
	באקה אלגרביה		
	050-2197120	04-6385458	

בעלי עניין במקרקע

1	כתואר פרטי אנס מג'אדלה 36917508	04-6385458	
2	מחמד פרטי אנס מג'אדלה 39753660		

עורך התכנית	שם: שמאי מקרקעין אדריכל ומתכנן ערים ת.ז. 021600278 רו"ח 21563		
	כתובת: בר אכסניה זמר 36826 ת.ד. 3270		
	טלפון: 09-8743019 פקס: 09-8743019	נייד: 050-5656481	דוא"ל: adlimkattow@walla.com.co
מודד	שם: נאנס מראד ת.ז. 309889350 מודד מוסמך רע. 1056		
	כתובת: באקה אלגרביה - ג'ת 30100		
	טלפון: 050-6541014	פקס:	דוא"ל:

טבלת שטחים :

מצב מאושר			מצב מוצע	
יעוד	במ"ר	ב-%	יעוד	במ"ר	ב-%
אזור מגורים א'	717	100.00	מגורים ב'3	717	100.00
סה"כ	717	100	סה"כ	717	100

הריני מצהיר בזאת כי מדידת המצב המופיע/מתוארת בתשריט זה בוצעה ע"י, ונערכה על ידי ביום: 20.4.2012
וזה לתכנה לפי הוראות סדר מדידות ובהתאם לתקנות המדידות
ובנוסף, דיוק מפת המדידה מפורטת: מדידה גרפית, עם סטיות מקסימליות בשטח אלקטרוני, מדידה אנליטית
מלאה ברמת חברי לטיפל חפ הכותב.

נאנס מראד 1014
שם המודד מספר רשיון
20.4.2012
תאריך

לא ערישים עניים בגוים בשטח

מקרא מצב מאושר

- גבול התכנית
- גבול תכנית תקפה
- מספר תכנית תקפה (מק\ע\551)
- אזור מגורים א'
- שטח לבניני ציבור
- דרך משולבת
- גבול חלקה
- מספר חלקה (13)
- מספר גוש (8777)
- גבול מגרש
- מספר מגרש (140)
- בנין קיים
- מס' הדרך
- קו בניין (31/3/3/6)
- רוחב הדרך

מקרא מצב מוצע

- גבול התכנית
- גבול תא שטח ומספרו (10)
- מגורים ב'3
- קו בנין
- גבול חלקה
- מספר חלקה (13)
- מספר גוש (8777)
- גבול מגרש
- בנין קיים
- מס' הדרך
- קו בניין (31/3/3/6)
- רוחב הדרך

טבלת הקצאת שטחים

מס' מגרש	שטח בדו'	יעוד	שם תז
101	0.717	מגורים ב'3	כתואר פרטי מג'אדלה מחמד פרטי מג'אדלה
סה"כ	**0.717**		

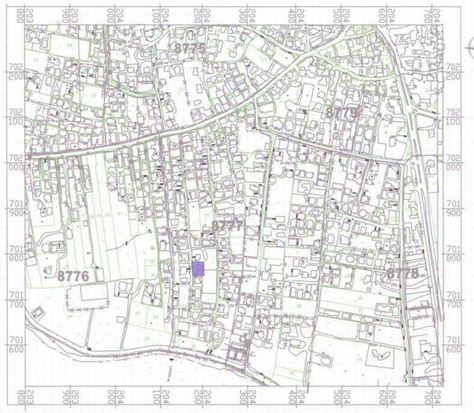

תרשים סביבה קנ"מ 1 : 5,000

תרשים עלפי תכנית מאושרת קנ"מ 1 : 2500

התמצאות כללית
קנ"מ 1:100,000

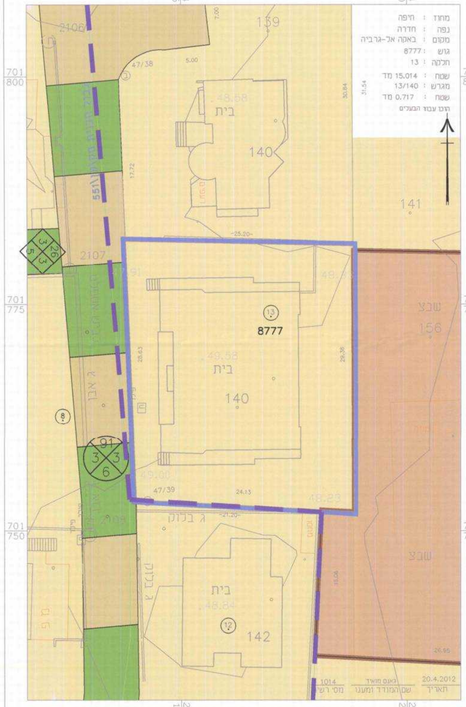

מצב מאושר קנ"מ 1 : 250
(ע"פ תכניות ע\מק\551)

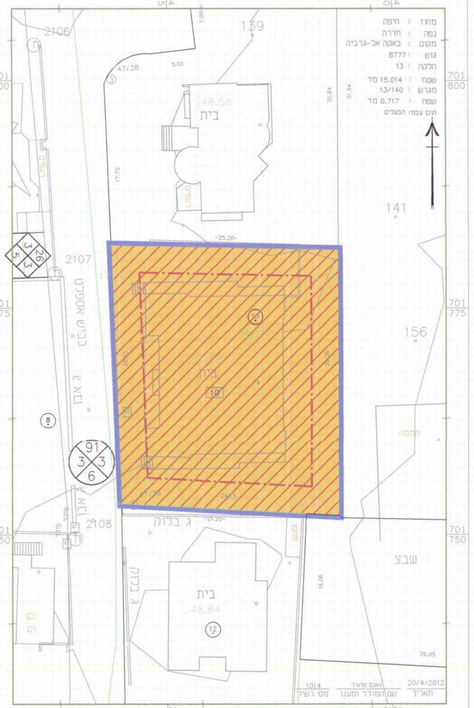

מצב מוצע קנ"מ 1 : 250