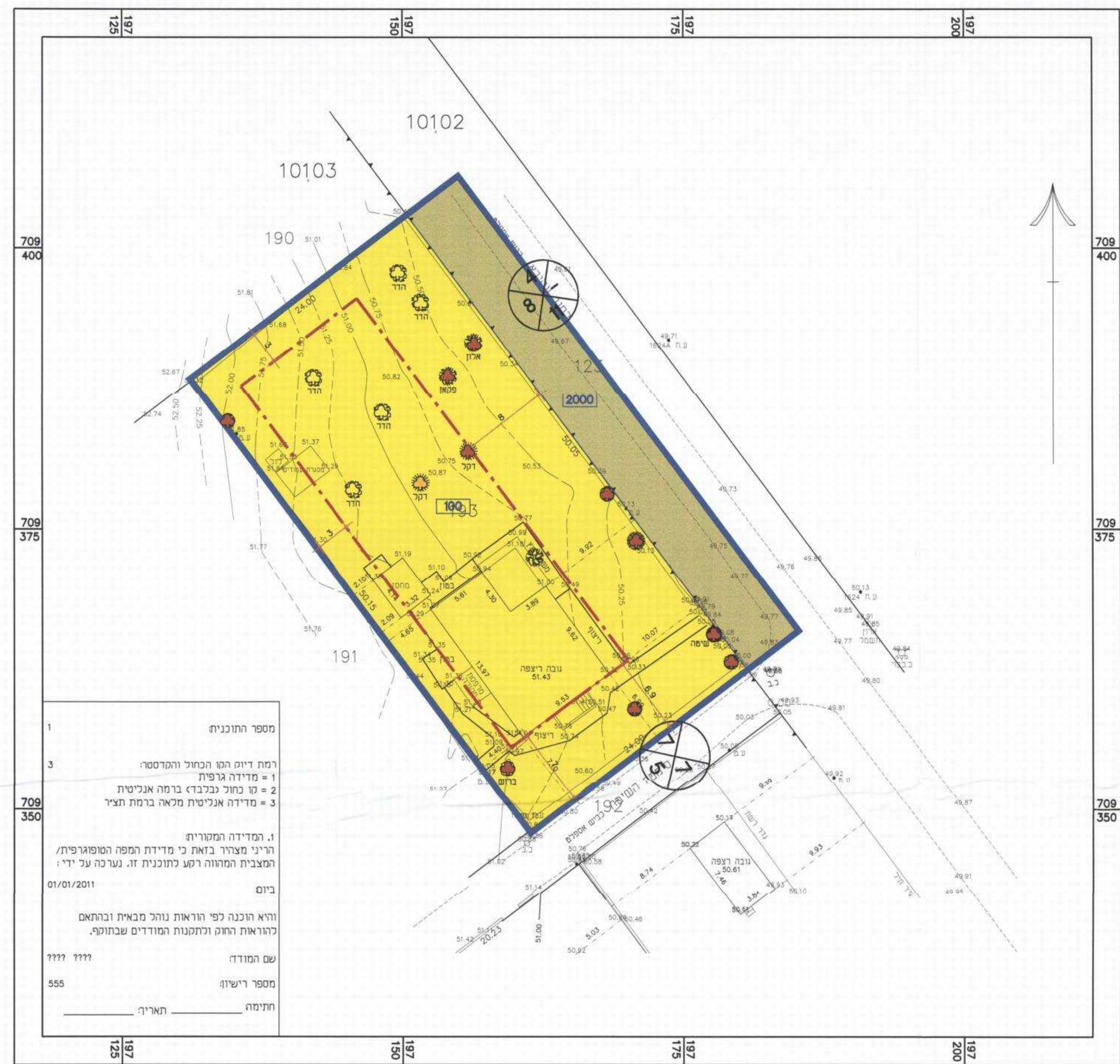


ק.מ 1:250

מצב מוצע



- מקרא מצב מוצע**
- גבול התכנית
 - מגורים א'
 - דרך מאושרת
 - קו בנין
 - גבול תא שטח ומספרו
 - מספר הדרך
 - קו בניין
 - רוחב הדרך
 - עץ לשימור
 - עץ להעתקה
 - עץ לעקירה

מספר התוכנית

1 רמת יזום המבנה והמספר

3 = 1 מדידה גרפית

2 = 2 קו כחול נכבד ברישום אנליטי

3 = 3 מדידה אנליטית מלאה ברמת תצ"ר

1. המדידה המטרית

2. ריגוי מצוייר בואת כי מדידת המפה המטריטרית/

המצבית המתוארת רשע לתוכנית זו. נערכה על ידי:

ביום 01/01/2011

והיא הוכנה לפי תרואת נוהל מבאית ובהתאם

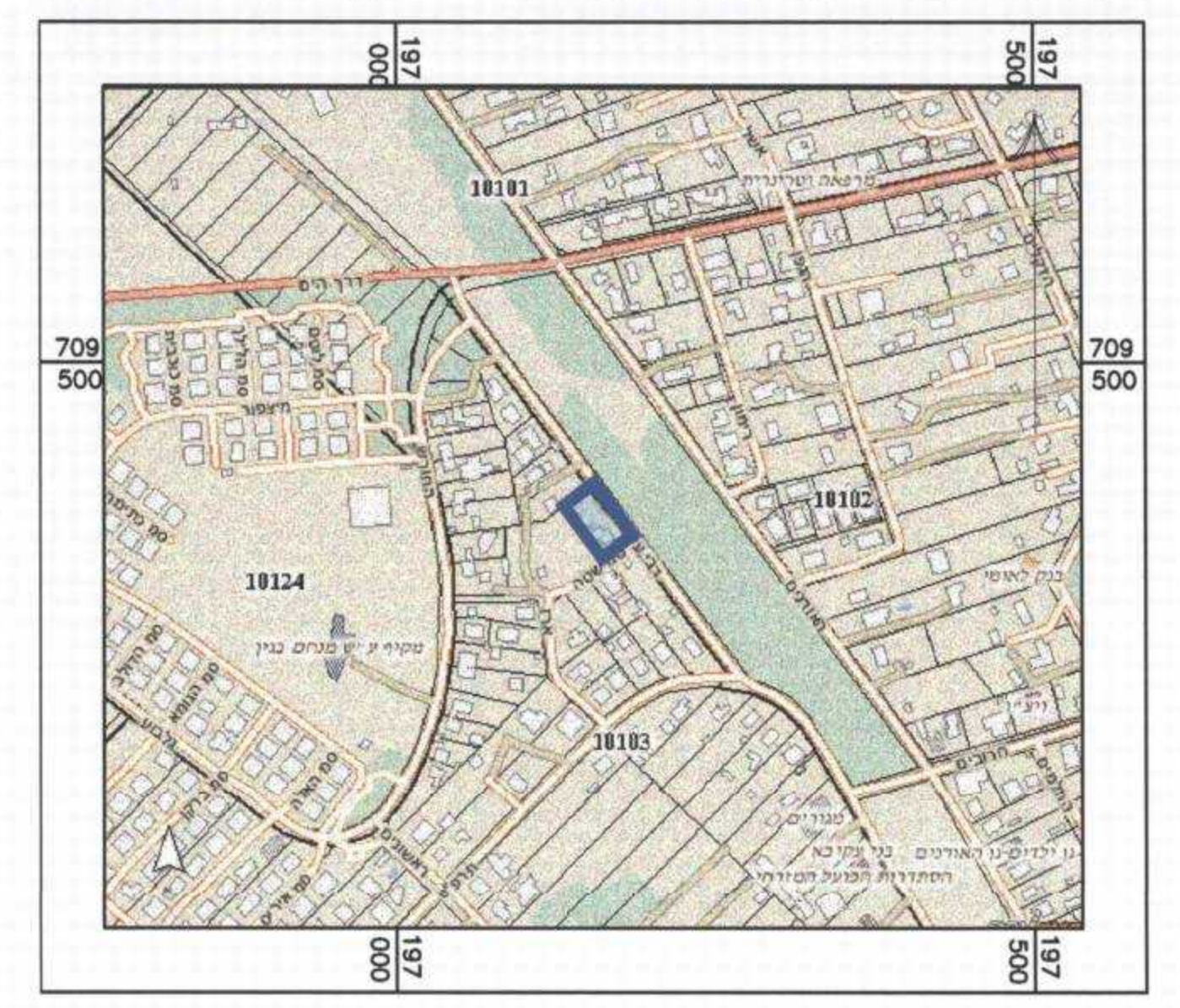
לדוראות החוק והתקנות המודדים שבתוקף.

שם המודד

מספר רישום 555

חתימה תאריך

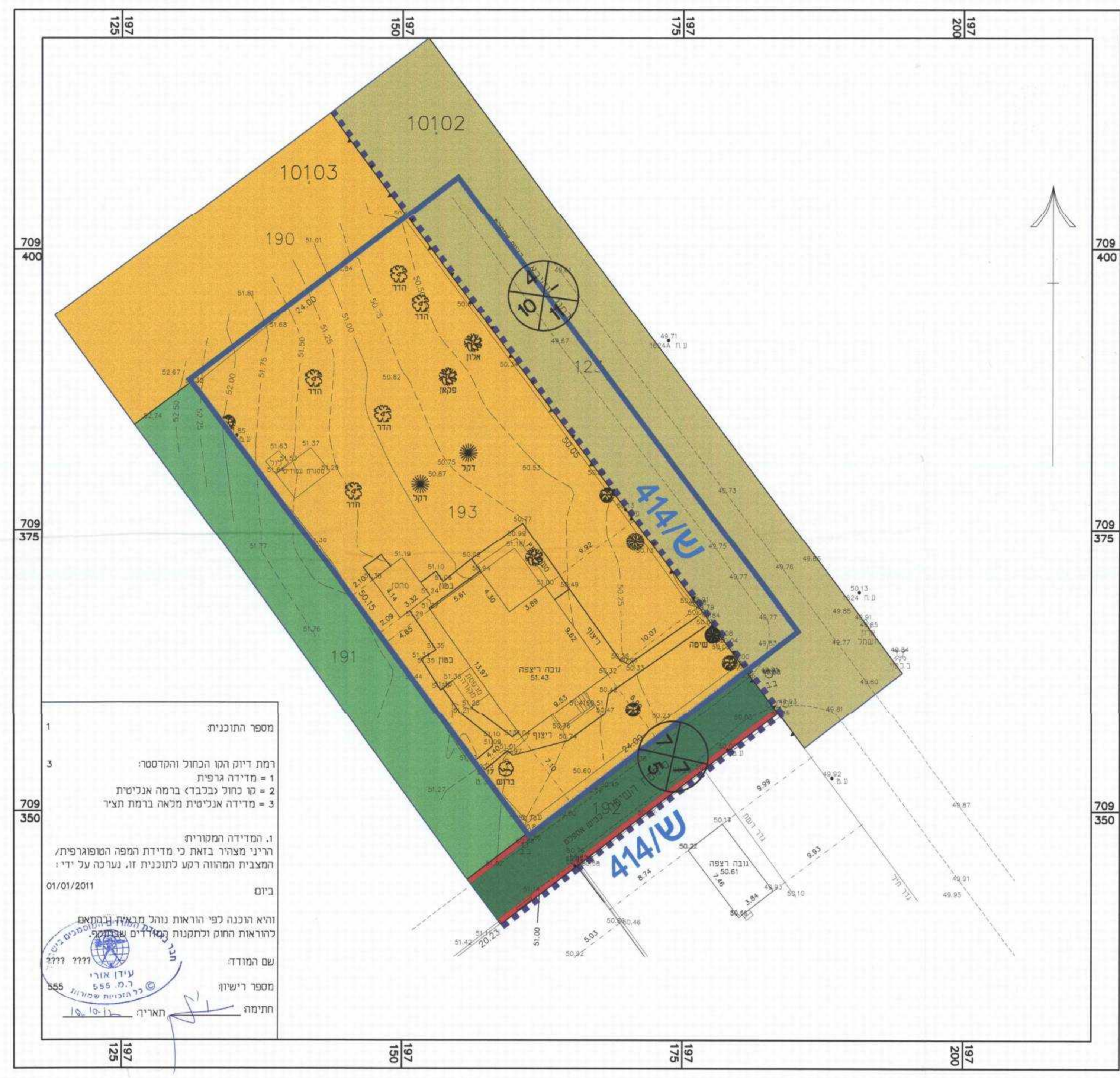
ק.מ 1:5000 תרשים התמצאות



מקרא מצב מאושר

מצב מאושר

ק.מ 1:250



- מקרא מצב מאושר**
- גבול התכנית
 - אזור מגורים א'
 - דרך מאושרת
 - שטח ציבורי פתוח
 - שביל מוצע
 - גבול תכנית מאושרת ומספרה
 - מספר הדרך
 - קו בניין
 - רוחב הדרך

מספר התוכנית

1 רמת יזום המבנה והמספר

3 = 1 מדידה גרפית

2 = 2 קו כחול נכבד ברישום אנליטי

3 = 3 מדידה אנליטית מלאה ברמת תצ"ר

1. המדידה המטרית

2. ריגוי מצוייר בואת כי מדידת המפה המטריטרית/

המצבית המתוארת רשע לתוכנית זו. נערכה על ידי:

ביום 01/01/2011

והיא הוכנה לפי תרואת נוהל מבאית ובהתאם

לדוראות החוק והתקנות המודדים שבתוקף.

שם המודד

מספר רישום 555

חתימה תאריך

ק.מ 1:250 תרשים סביבה



• יעוד שלא לפי מבאית 2006

תכנית מס' ש/1523

חוספת זכויות יחידת דיור בנוש 10103 חלקה 193 בפרדס חנה

ת ש ר י ט

סוג התכנית: תכנית מפורטת

סוג אייחוד וחלוקה: ללא אייחוד וחלוקה

סמכות ראשית: ועדה מחוזית

היתרים או הרשאות: תכנית שמכוחה ניתן להוציא היתרים או הרשאות

מחוז: חיפה

מרחב תכנון מקומי: נתקבל

רשות מקומית: פרדס חנה

ישוב: פרדס חנה

שטח התכנית: 1.478 דונם

קנה מידה: 1 : 250

גושים	חלקות	גוש	סוג הגוש	בשלמותן	בחלקן
10102	---	123	מוסדר	---	---
10103	---	193	מוסדר	---	---

שלב: מיזוי תנאים למתן תוקף מחודרת: 1 תאריך: 02/10/2012

זוהמות מוסד התכנון:

שרד הפנים מחוז חיפה

חוק התכנון והבניה נשכ"ו-1965

אישור תכנית מס' 1523/ש

הועדה המחוזית לתכנון ולבניה הולטיטה

ביום 3.9.12 לאשר את התכנית.

חידושי הועדה המחוזית

חידושי הועדה המחוזית

חידושי הועדה המחוזית

חידושי הועדה המחוזית

שמות וחתימות:

שם פרטי ומשפחה	מס. זהות	שם ומספר תאריך/שם רשמי מקומית	חתימה	תאריך
מגישה התכנית	28897155	לייר	לייר	14.10.12
עדי ויתמן	38598520	לייר	לייר	14.10.12
יזם בפועל (אם רלוונטי)	28897155	לייר	לייר	14.10.12
עדי ויתמן	38598520	לייר	לייר	14.10.12
בעלי עניין במקרקע	---	---	---	---
עורך התכנית	28897155	לייר	לייר	14.10.12
אורי עידן	---	---	---	---

הצהרת המודד:

הריני מצייני בואת כי מדידת המפה המטריטרית/המצבית המתוארת רשע לתוכנית זו. נערכה על ידי:

ביום 01/01/2011

והיא הוכנה לפי תרואת נוהל מבאית ובהתאם לדוראות החוק והתקנות המודדים שבתוקף.

אורי עידן

מספר רישום 555

חתימה תאריך

שם המודד

