מצב מוצע

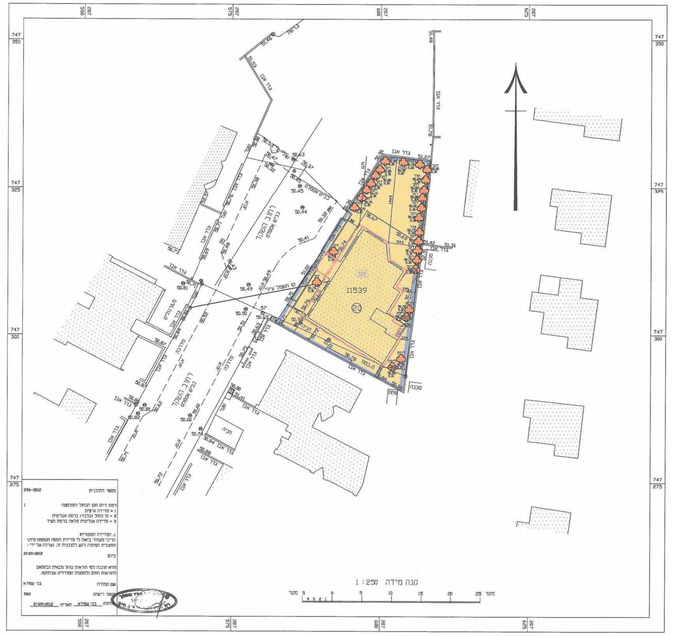

מקרא
מגרש ב
גבול גוש
גבול תכנית
קו בנין
קו בנין עילי
עץ, עצים לשימור
11539 מספר גוש
מספר חלקה
מספר לא שמור
מספר הדרך
קו בניין מרפסת מינימלי
רוחב הדרך

מצב מאושר

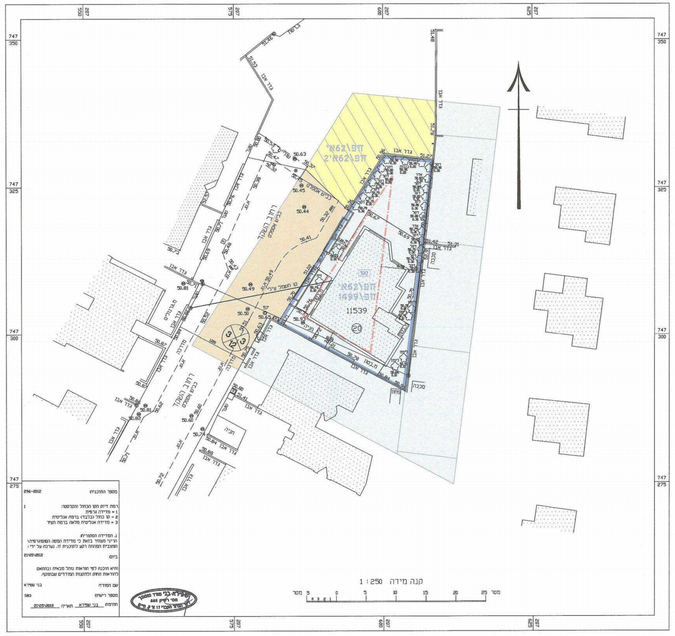

מקרא
מגרש ב
דרך מאושרת
אזור מגורים
גבול גוש
גבול תכנית
מספר תכנית מאושרת
קו בנין
11539 מספר גוש
מספר חלקה
מספר הדרך
קו בניין מרפסת מינימלי
רוחב הדרך

תרשים סביבה

קנ"מ 1:1250

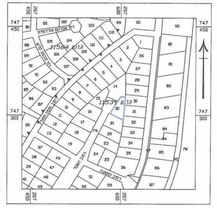

תרשים סביבה

קנ"מ 1:2,500

תכנית מסי חפ\מק\1499\יי\1

" שינוי קו בניין ברחוב השקד 20 קריית זמים"

איחוד וחלוקה	מסכמת ראשית	אחר/ תכנית

מחוז : חיפה
מרחב תכנון מקומי : חיפה
רשות מקומית : חיפה

שטח התכנית : 563 מ"ר
קנה מידה: 1 : 250

נושאים וחוקקות בתכנית:

נוש	סוג תנוש	חלקות במקומן	חלקי חלקות

חותמות מוסד התכנון :

מהנדס מחוז ועדה שמחוץ מקומית "מעלה אפרים"

הודעה על הפקדת תכנית מס' 1499/חפ/מק פורסמה בילקוט הפרסומים מס' 6169 מיום 6.9.2012

הודעה על אישור תכנית מס' 1499/חפ/מק פורסמה בילקוט הפרסומים מס' 6534 מיום 15.1.2013

שלב: הפקדה מהדורה : 3 תאריך : 2/12/2012

שמות וחותמות :

מרים בשמוב וסנים התכנית	כ.כ קדן בחתן נ.ב. 0325428666		
	שמר מס קרית מ"ש		
R_lev_koren@walla.com	054564229		
בעל עניין בקרקע	מנהל מינהל ישראל		
	רח' מס' 75 מ.ד. 648 דיוור 33095		
mmi@gov.il	04-8645537	04-8630855	
עורך התכנית	ביאנה בלוכלן		
	אדריכל מאגר 6 קרית אתא		
Bienen@walla.com	04-8435939	04-8435939	
מודד	שרון בנטל		
	רח' תבדור הגבר' קאב קרית מ"ש		
SHARON@bezeqint.net	04-8410012	0526812568	