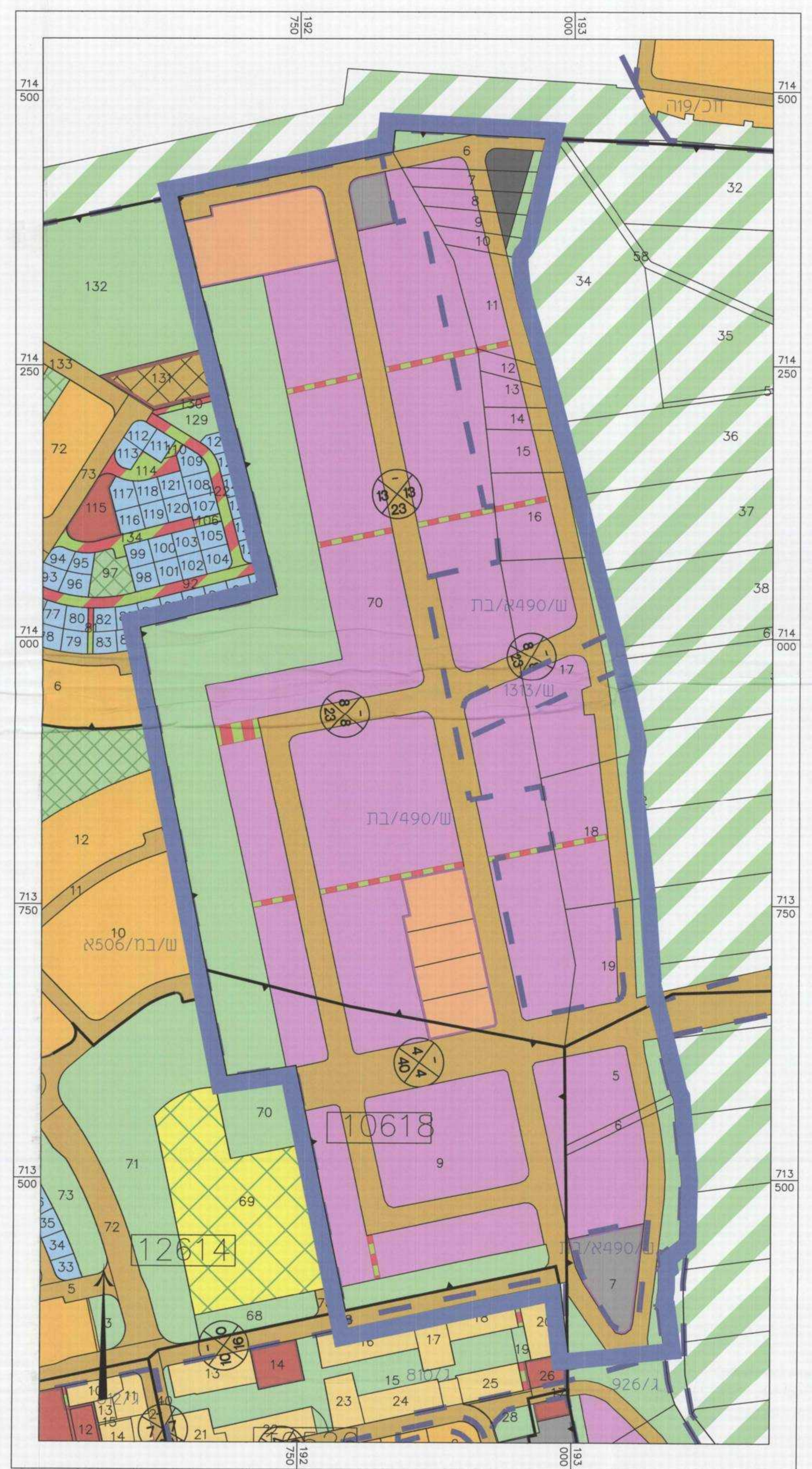
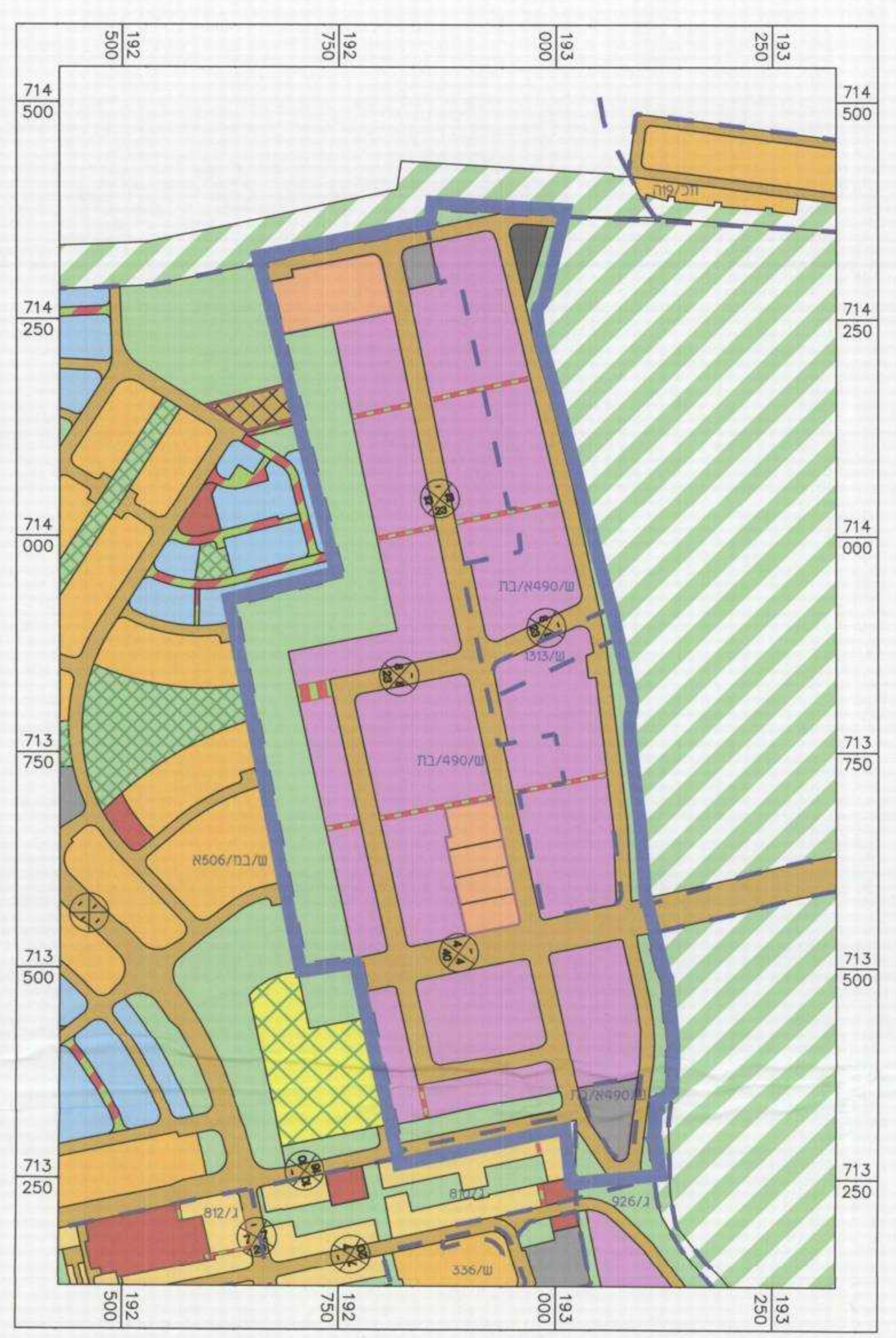


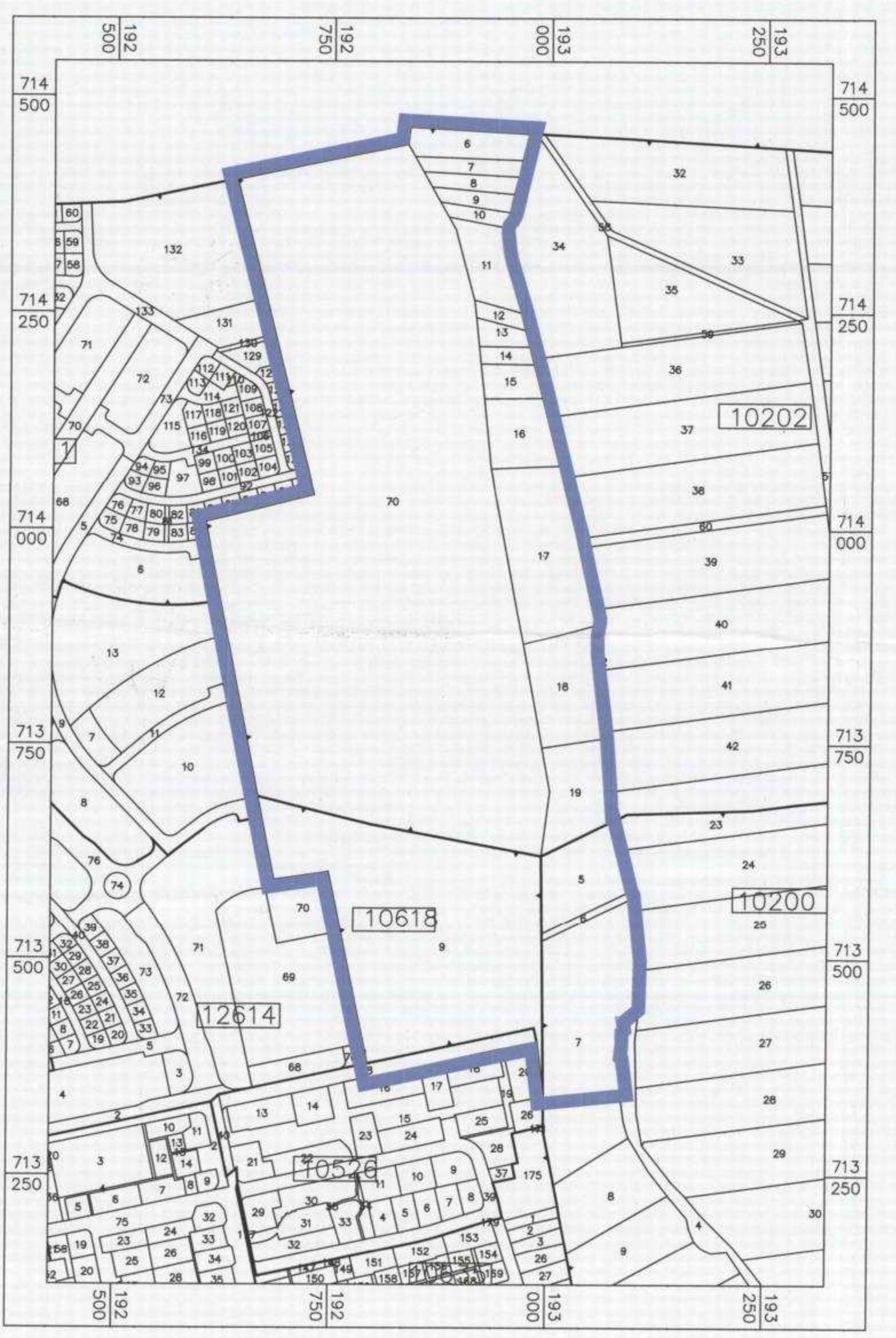
משרד הפנים
הועדה המחוזית לתכנון ולבניה
קריית יואב
28.02.2012
ת.ד. 51
בוגר
עו"ד אביחי כהנא
תאריך: 28.02.2012



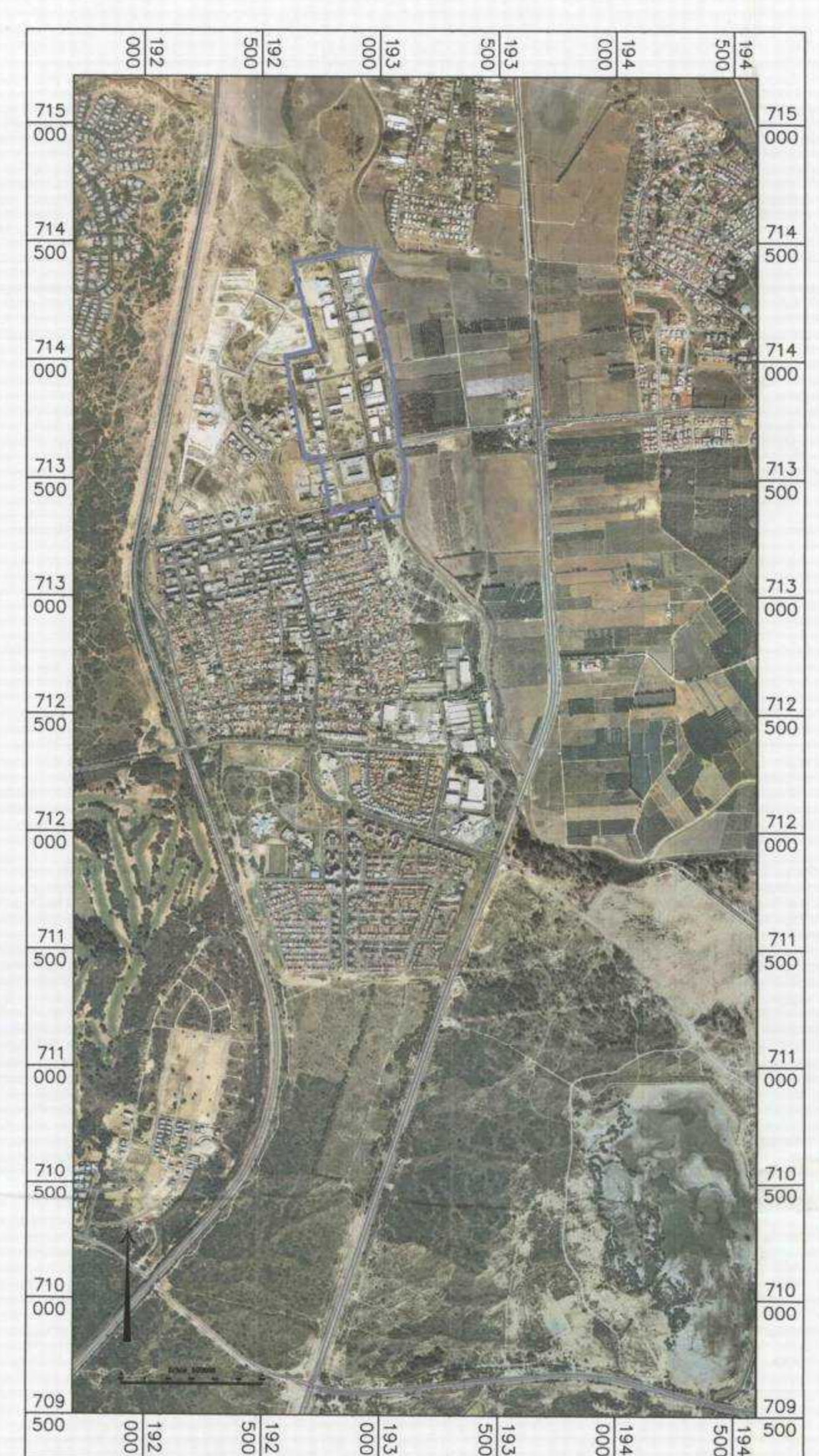
- מצב מצב מאושר**
- גבול תוכנית
 - גבול תחנת משפחה ומספרה
 - גבול נוש
 - גבול נוש
 - מספר נוש
 - מספר נוש
- 10621
- מקרא לפי ש/490/ב
 - שטח לתחנת תדמית
 - שטח לחצויה המלאה
 - שטח חלקי רגל
 - שטח ציבורי פתוח
 - שטח לשירותים מסחריים
 - דד קיימת ו/או מאשרת
 - מקרא לפי ש/490/ב
 - שטח לבנין ציבורי
 - שטח ציבורי פתוח
 - שטח לחצויה המלאה
 - דד קיימת ו/או מאשרת
 - שטח לשירותים מסחריים
 - שטח חלקי רגל
 - מקרא לפי ש/במ/8506
 - אזור מטרופי
 - אזור מטרופי
 - שטח לבנין ציבורי
 - תחנת מסוף לרכב ציבורי
 - שטח לבנין מרתם
 - דד קיימת ו/או מאשרת
 - מעבר חלקי רגל
 - שטח ציבורי פתוח אקספנדיבי אי
 - שטח ציבורי פתוח אינטגרטיבי
 - מקרא לפי ג/812
 - שטח לבנין ציבורי
 - אזור מטרופי
 - דד קיימת ו/או מאשרת
 - שטח חלקי רגל
 - מקרא לפי ג/810
 - שטח לבנין ציבורי
 - אזור מטרופי
 - דד קיימת ו/או מאשרת
 - שטח ציבורי פתוח
 - אזור מסחרי
 - שטח חלקי רגל
 - מקרא לפי ג/926
 - שטח ציבורי פתוח
 - אזור תעשייה
 - דד קיימת ו/או מאשרת
 - מקרא לפי ש/1515
 - שטח ציבורי פתוח
 - אזור תעשייה
 - דד קיימת ו/או מאשרת
 - מקרא לפי ש/23
 - אזור תעשייה
 - מקרא לפי חכ/95
 - אזור מטרופי
 - אזור תעשייה
 - דד קיימת ו/או מאשרת
 - אזור תעשייה
- מספר חדר
סדר בנין
רוחב חדר
- 000
5
X
000
- ייעוד שלא עפ"י מבא"ת



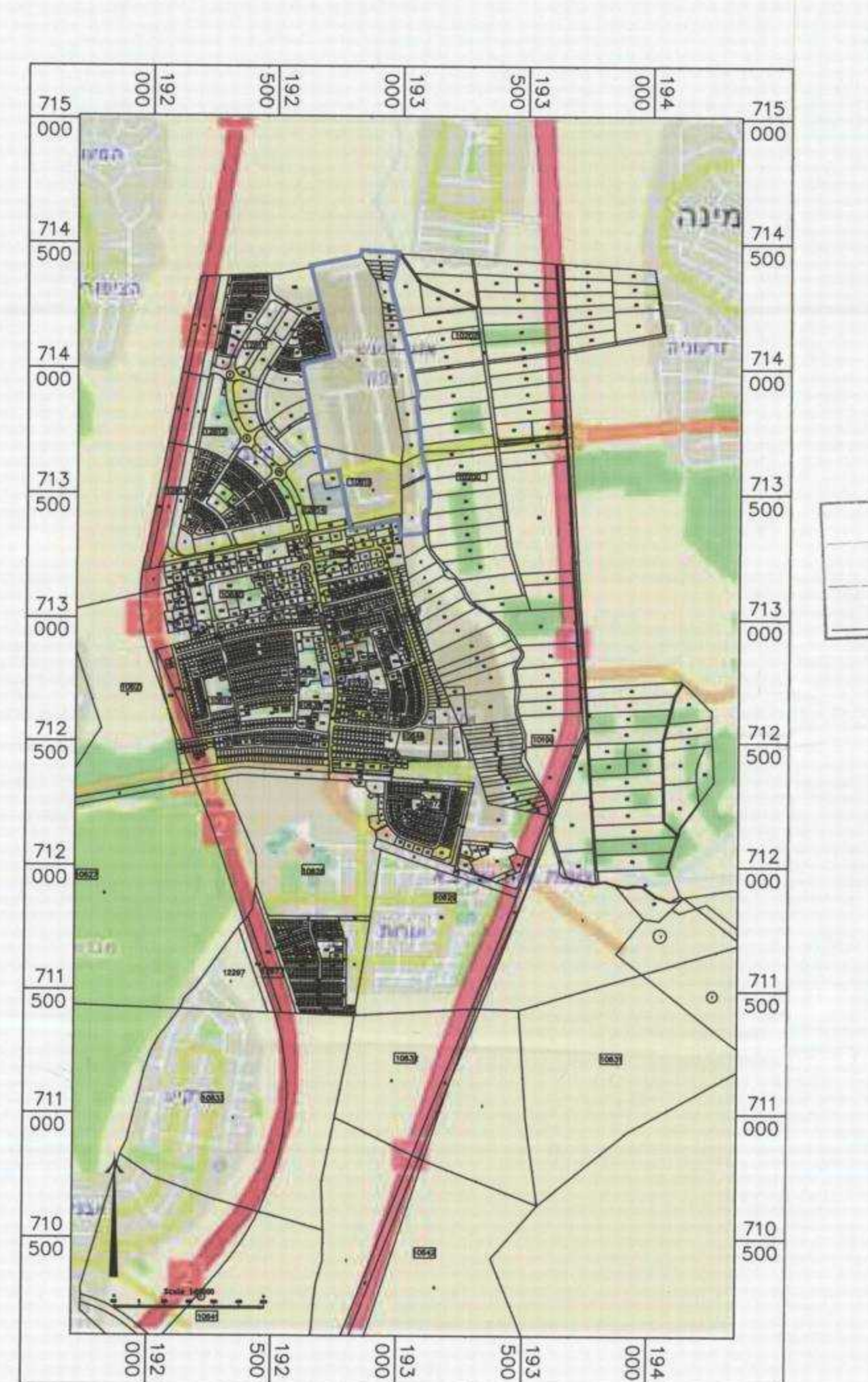
תרשים סביבה קרובה
קנה מידה: 1:5000



תוכנית גושים וחלקות
קנה מידה: 1:5000



התמצאות-תצלום איר
קנה מידה: 1:20000



תרשים סביבה - אור עקיבא
קנה מידה: 1:20000

תכנית מס' 353-0075796

פארק תעשייה צפוני אור-עקיבא -
תוספת תכלית לאולמות אירונים
תכנית הכוללת חוראת של תוכנית מפורסת
תשריט מצב מאושר

אזור חלוקה	מסכת ראשית	אופי התכנית
-	תעוד חוזית	תכנית שיווק לרשימת מכוח היחיד בג"ח

מחזור: חזיפה
מרחב תכנון מקומי: שומרון
רשות מקומית: עיריית אור עקיבא
ישוב: אור עקיבא

שטח התכנית: 388 דונם
קנה מידה: 1:2500

גושים וחלקות בתכנית:

גוש	סוג הגוש	חלקות בשלמותן	חלקי חלקות
10200	מוסדר	6-8	7, 4
10202	מוסדר	6-8, 70	8
10206	מוסדר	10, 18-20, 38	14, 20-28, 38
10211	מוסדר	9	91-92
10618	מוסדר	9	

תאריך: 4/3/12

הועדה המחוזית לתכנון ולבניה - שומרון
המחלקה להפקדה

הועדה המקומית לתכנון ולבניה - אור עקיבא
המחלקה להפקדה

שירות המבחן - אור עקיבא

מס' תכנית: 353-0075796

מס' חלקה: 10618

מס' חלקה: 10202

מס' חלקה: 10206

מס' חלקה: 10211

מס' חלקה: 10618

שמות וחתימות:

מנ"ס התכנית	עיריית אור-עקיבא ד"ר יוסף שרון 04-6100842
רוחם בופעל	עיריית אור-עקיבא ד"ר יוסף שרון 04-6100842
בעלי חזקת בפרשק	1. לא רבנים 2. מוסדות 3. מוסדות
עורך התכנית	א"י רובינשטיין וא' סלפסינסקי ונני ערם בע"מ 04-6392071 04-6391227
מודד	משרד תכנון ואדריכלות משרד תכנון ואדריכלות משרד תכנון ואדריכלות

וכן מצוין באתר כי מדידת השטח והמפתחות והתחלת הרוחב תבנית זו, מוכנה על ידי
בית: דודא רבנו של רוצות סוג מבית ובנושא לדוראת חוקי התכנון והתחלת
החודשים שבחוקי דודא רבנו והתחלת מדידת השטח והתחלת הרוחב תבנית זו, מוכנה על ידי
חידושי אדריכלות ומפתחות חוקי התכנון והתחלת הרוחב תבנית זו, מוכנה על ידי
שם המודד: א"י רובינשטיין וא' סלפסינסקי ונני ערם בע"מ
תאריך: 28.02.2012