תכנית מספר ש\1358 א

תוספת תכלית לאולם אירועים בתחום פינוית הברזן באזור תעשיה צפוני בבנימינה

תשריט

איחוד וחלוקה	מסמכי רקע	אחר	
לא איחוד וחלוקה	יבוי מחוזית	תכנית עמ"ר	רוק הקיבוצים

מחוז: מרחב תכנון מקומי: **השומרון**

רשות מקומית: **בנימינה**

שטח התכנית: **9.048 דונם**

קנ"מ: **1:500**

גושים			חלקות		
נשלמות	מן רבוע	נשלמותן	בחלקן		
12615	מוסדר	164, 165	166,167 226,232,235		

תתכנית המודד:

שמאות מיסוית מקרקעין:

שלב: מתן תוקף **מהדורה:** 3 **תאריך:** 04.11.2015

שמות וחתימות:

יזם ומגיש התכנית	מר יעל מיסטטר גן שמואל שמרון בנימין		
	איגוד תעשיה כרמל - בנימינה		
	04-6380052	04-6288491	
יזם ומגיש התכנית	מעצמה מקומית בנימינה-גבעת עדה רח' קרן היסוד 3 - בנימינה 30550		
	04-6386400	-	-
בעל הזכויות בקרקע	מרכז מקרקעי ישראל - מחוז חיפה ת.ד 548 - חיפה 33095		
	04-8630855	04-8645557	-
מוכר	גן שמואל שמרון בנימין גן שמואל שמרון בנימין		
	04-6380052	04-6288491	
בעל הזכויות בקרקע	מעצמה מקומית בנימינה-גבעת עדה רח' קרן היסוד 3 - בנימינה 30550		
	04-6386400	-	-
עורך התכנית	אביגאל פוד-אדריכלים מתכנני ערים רח' מרזוקה 26 - חיפה 34759		
	04-8265206	04-8257776	
יועץ תנועה	יהי-עצרון מתכנים ויועצים בע"מ רח' יפו 94 א' - חיפה		
	04-8553654	04-8553655	
מודד	יזן בר מדידות הנדסה בע"מ מעבדה: מנחם-11, נ.ציר, מתחנו 15295		
	04-6785643	04-6782595	

הערות המודד:

הריקי מעידה בצאת כי מדידת המפה המסומנת בלתכנית ומהווה רשם המקבל הנשמר בלשכת הרישום. המקומי המודדים שבמקום פיתח הנוי הראשון המבוקשי מדידה בגיאומטרי (מחוק קבלה) בנמוכה אבריהיה מדידה אבריהיה מלאה בדומה תאני כנלי המעבדה.

מפה: תן-ציון	697		
מקור המפה	מספר רשות	מהדורה	תאריך
12.09.2013			

רשיד הכנים מחוז חיפה
חוק התכנון והבנייה תשכ"ה-1965
אישור תכנית מס' ש/מק/1358 א
פרסום הודעה בילקוט הפרסומים מס' 6455 עמוד 1358 מתאריך 21.11.2013
נחתם ע"י יו"ר הוועדה המחוזית

תרשים סביבה כללית - קנ"מ 1:20000

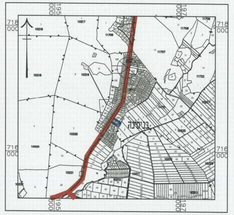

תרשים סביבה קרובה - קנ"מ 1:5000

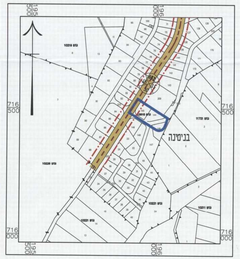

מפת הסביבה - קנ"מ 1:5000

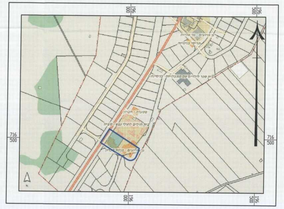

תמ"מ 6 - קנ"מ 1:20000

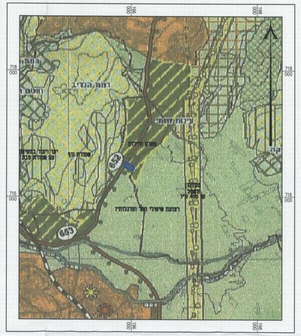
רמת הנדיב
בנימינה
אגמון חופי בנימינה
רצועת שמירת יער מעגנמיר
מאגר מים
שמורת טבע
עין מרים
מאגר מים
מאגר מים
מאגר מ