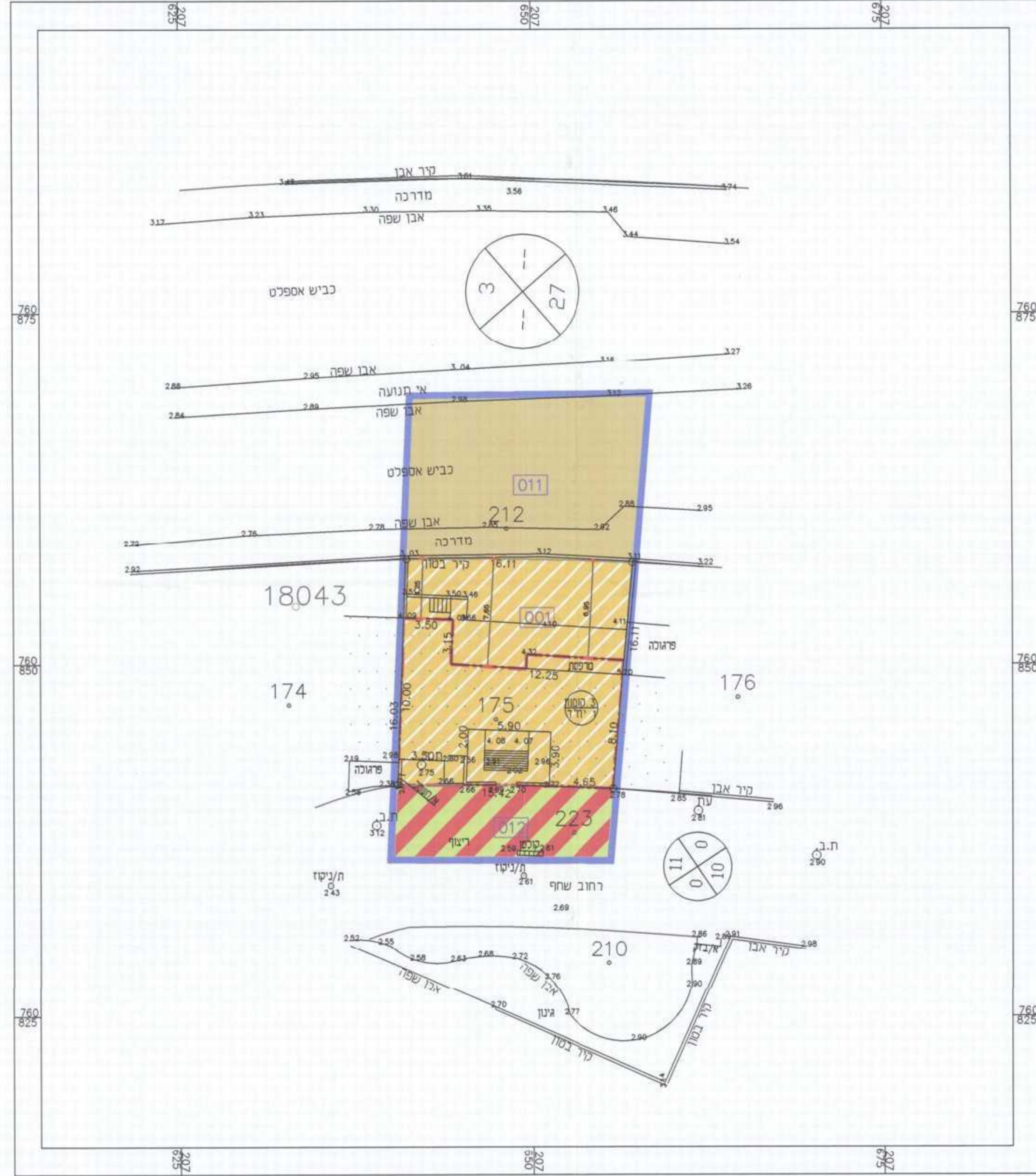


מצב מוצע ק.מ. 1:250



מקרא -
גבול התכנית

73 גבול חלקות ומספרה

גבול גוש

קו בניין

בניין קיים

מגורים ב' ו

דרך קימת או מאושרת

דרך משולבת

תא שטח מוצע

011

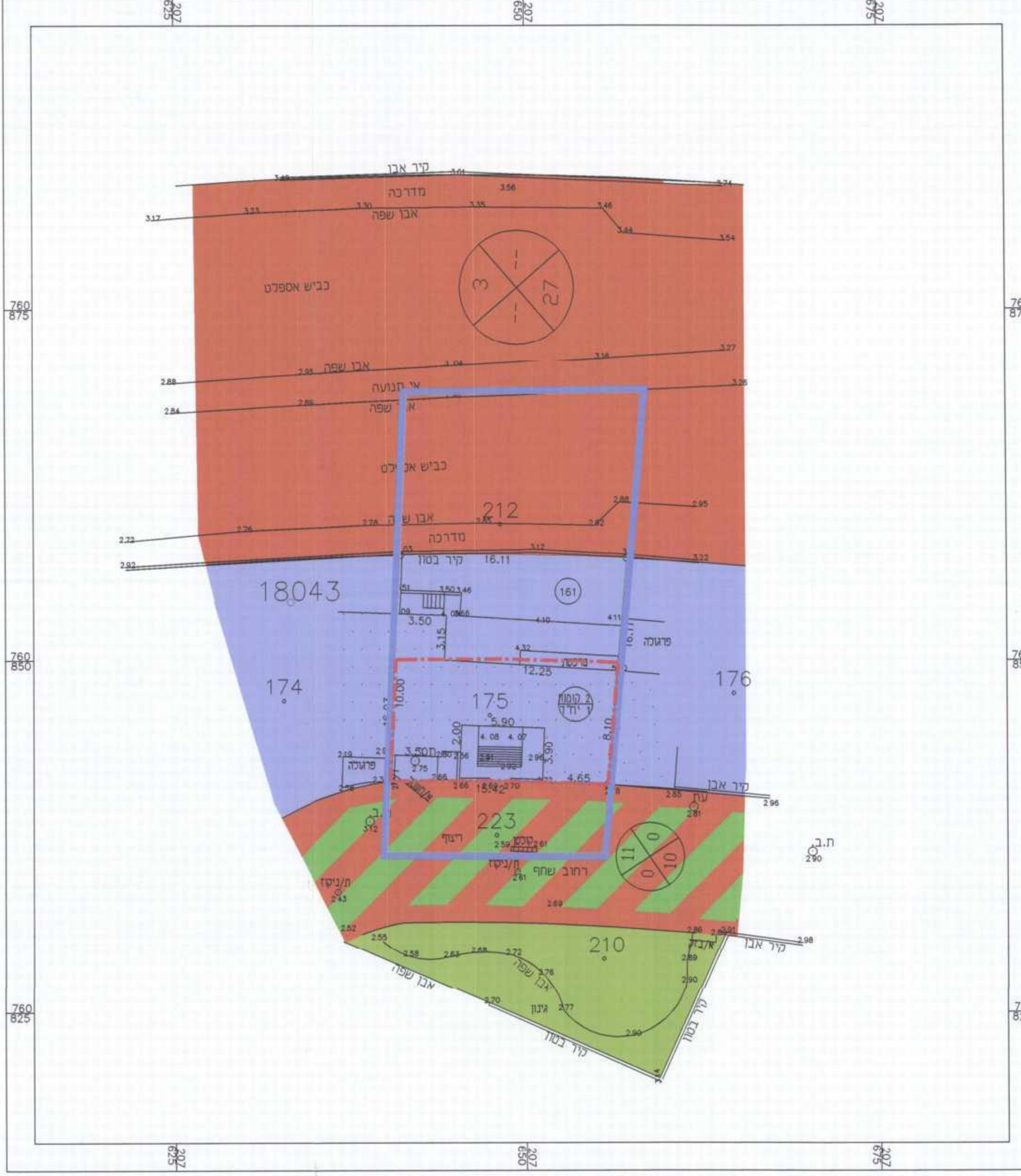
מס יח דיור
מס קומות

מספר דרך

מרווח קדמי מינימאלי

רוחב הדרך

מצב מאושר ק.מ. 1:250



מקרא -
גבול התכנית

9763/ג לפי גבול מוגרש

מספר מוגרש לפי 9763/ג 175

גבול גוש

קו בניין לפי 9763/ג

רויין קיים

דרך קימת או מאושרת

מגורים ב'

רחוב משולב לפי 9763/ג

ע.צ.פ

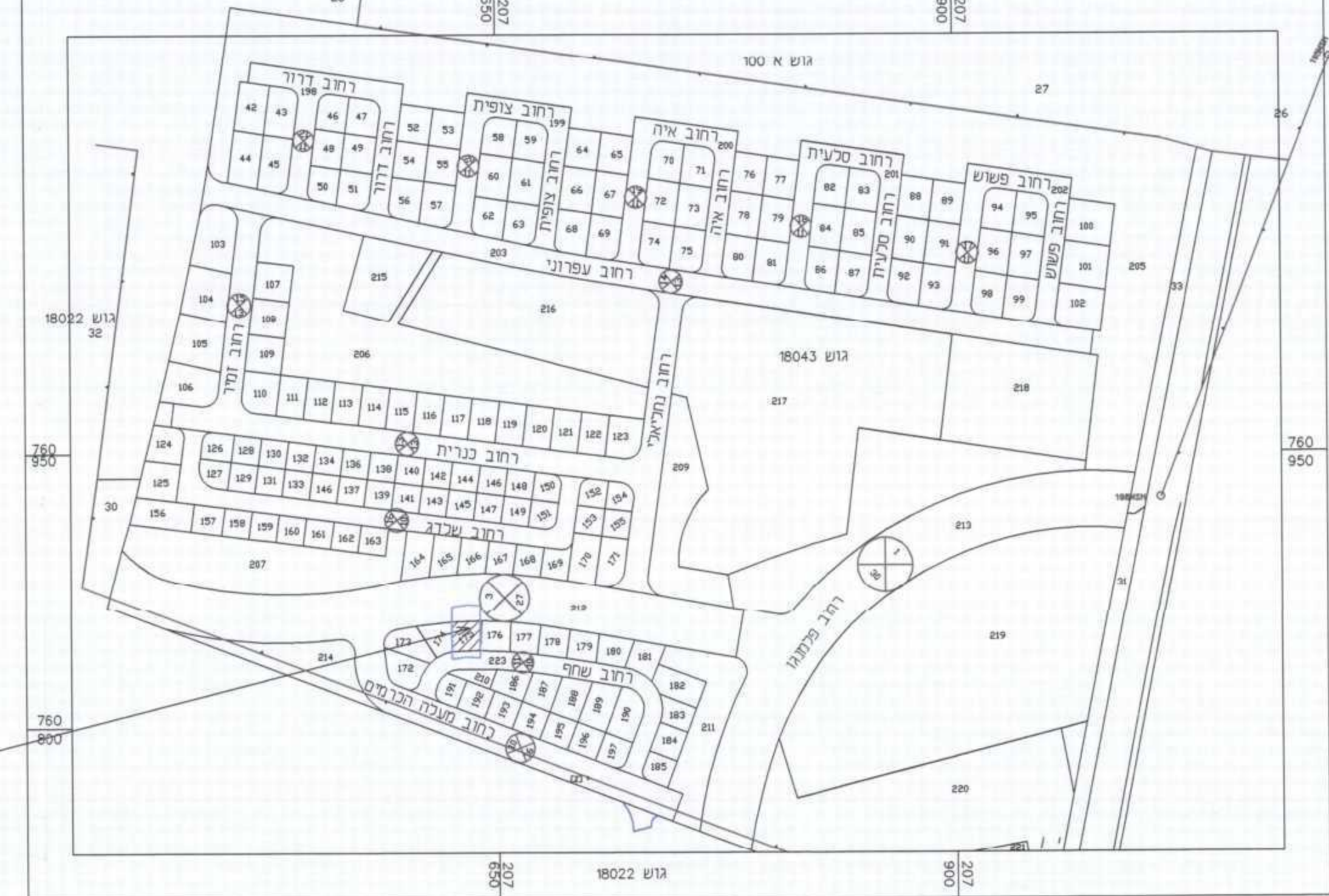
מס יח דיור
מס קומות

מספר דרך

מרווח קדמי מינימאלי

רוחב הדרך

תרשים סביבה קנ"מ 1:2500



תרשים סביבה קנ"מ 1:1250



מקרא לתרשים

דרך קימת או מאושרת

מגורים ב'

רחוב משולב

ע.צ.פ

תכנית מס' ג/19358
עכו

שם התכנית: הגדת זכויות בנייה ברזי השחק 22 עכו
תאריך

איחוד וחלוקה	מסכת ראשית	אופי התכנית
ללא איחוד וחלוקה	ועדה מחוזית	תכנית מפורטת

מחזור: מרחב תכנון מקומי: רשות מקומית: שמח התכנית: קנה מידה:

גושים וחלקות בתכנית:

גוש	חלקות בשלמותן	חלקי חלקות
18043	175	212, 223

חותמות מוסד התכנון

שלב: מתן חוקה מהדורה: 1 תאריך: 07/05/13

שמות וחתימות:

מניש התכנית	מאי חזק	מאי תזריה
היום בפועל	מאי תזריה	מאי תזריה

בעלי הזכויות במקרקע	מאי חזק	מאי תזריה
עורך התכנית	מאי חזק	מאי תזריה

מודד	מאי חזק	מאי תזריה
------	---------	-----------

חצרת המודד

רצוי שתכלי בואת כי מידת תפוח הפורטנר/מבצית/מחזור רגע תכנית זו, נטרסה על ידי בום עשוק. דרך וזה האוכל והמסחר מדידה גרפית, עו פועל ברשת אלקטרונית (כלל זה החוקל

מאחורי ידראל מתוך בואת מודד מוסמך 925