

תאריך: 17.09.2015
 חלקה: 1472
 מספר: 17

ש"מק\1472

חלוקה ותוספת יח"ד ברחוב השיקמה
 בגוש 10102 חלקה 413 בפרדס חנה
 תכנית מתאר מקומית הכוללת הוראות של תכנית מפורטת

תשריט

איחוד חלוקה	סמכות ראשית	אופי התכנית
822 איחוד החלוקה	ועדה מקומית	תכנית שניתן מכוחה לזעזא רותמים

מחזור: חזיפה
 מרחב תכנון מקומי: השומרון
 פרדס חנה - כרכור
 רשות מקומית: פרדס חנה - כרכור
 שטח התכנית: 1.501 דונם
 קנה מידה: 1:500

גושים וחלקות בתכנית:

גוש	סוג הגוש	חלקות בשלמותן	חלקי חלקות
10102	מוטדר	413	-

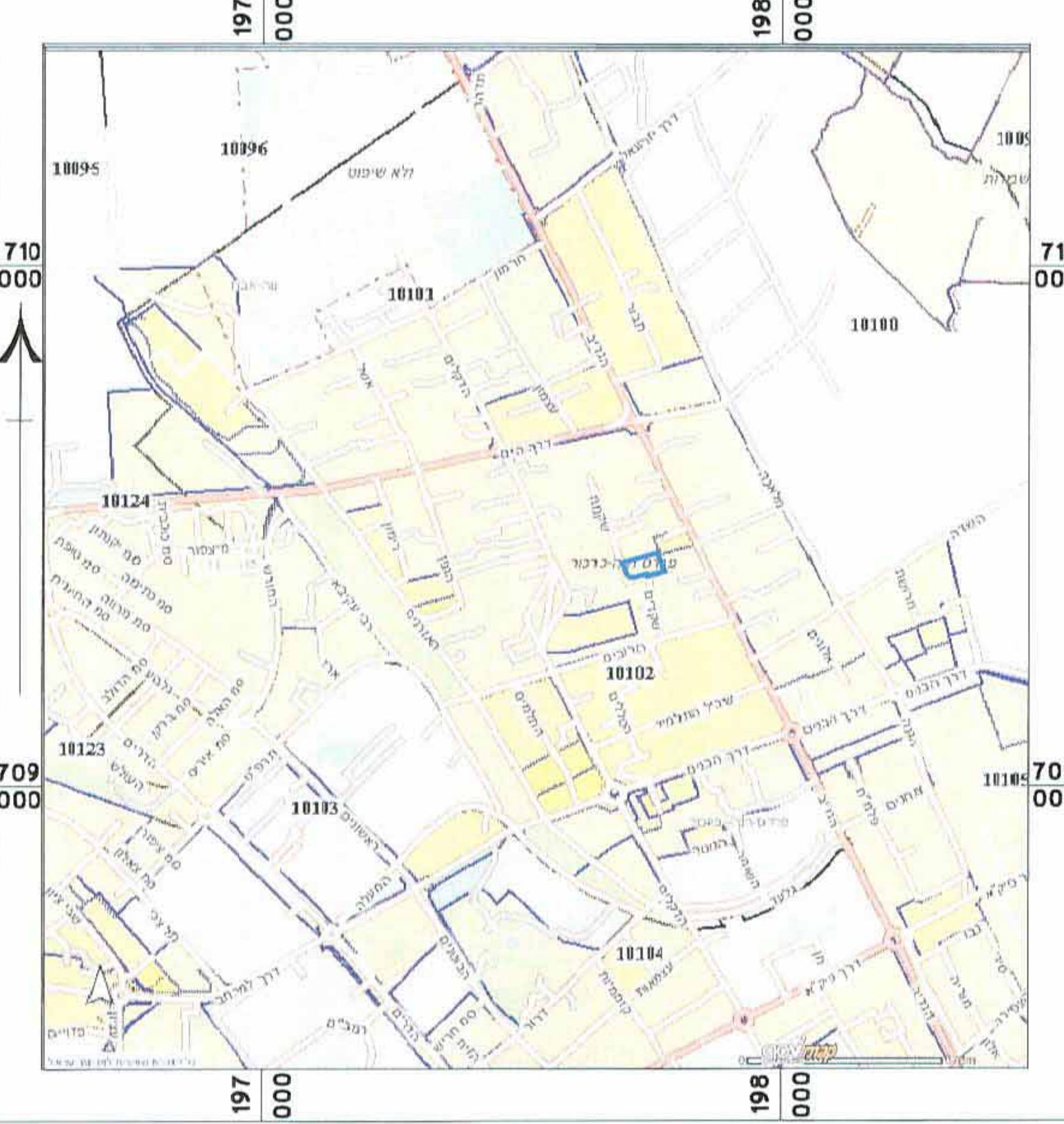
אורי עידן
 מס' המודד: 555
 מספר רישון: 055
 חתימה: [חתימה]
 תאריך: 16.3.13

חזמתות מוסד התכנון:

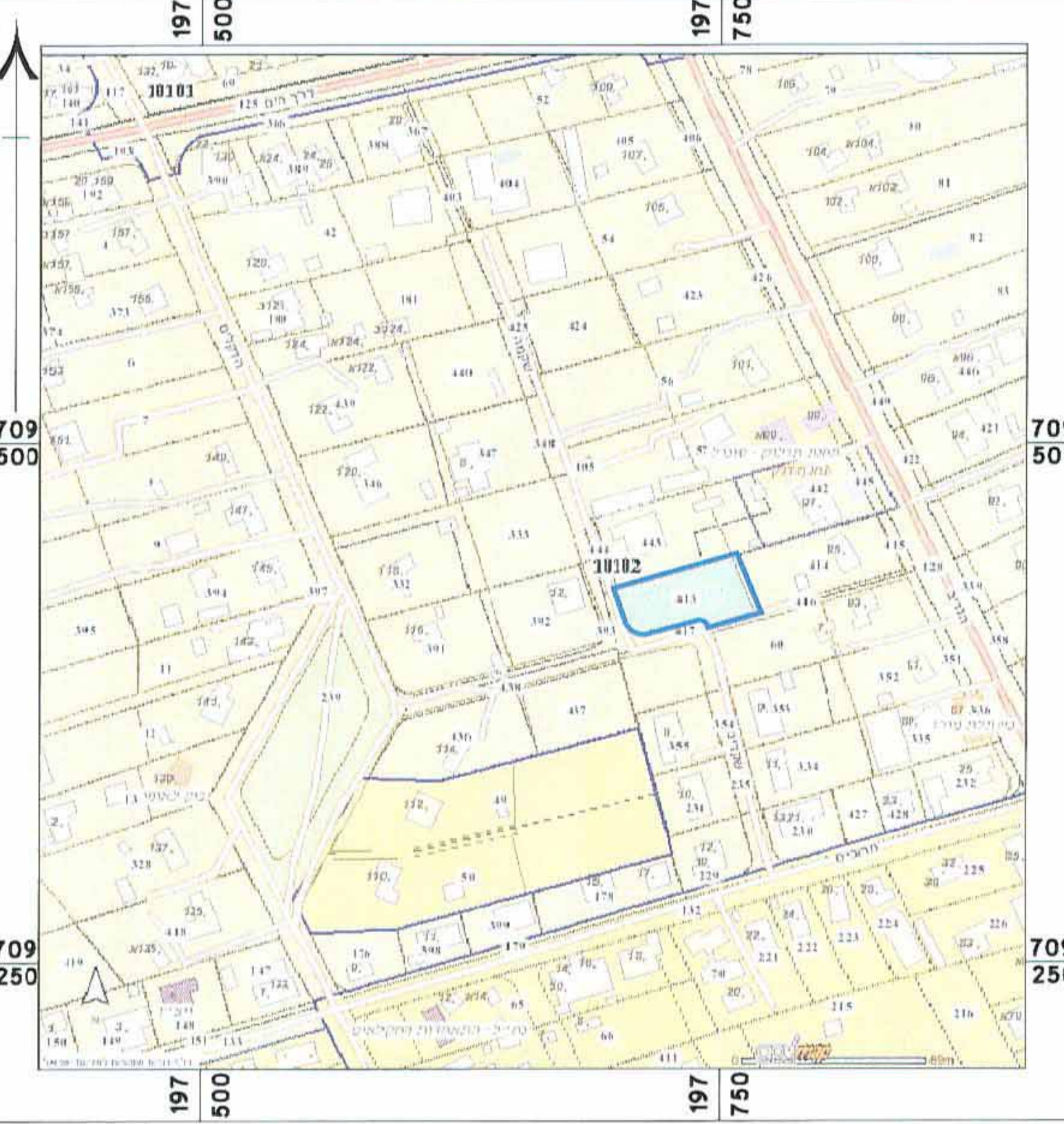


שלב: מילוי תנאים למתן חוקה | מהדורה: 4 | תאריך: 03/07/12

תרשים התמצאות קנ"מ 1:10000



תרשים סביבה קרובה קנ"מ 1:2500



שמות והתימות:

ניצן ראביד ת.ד. 059816488	רמי רתבור 17 פרדס חנה - כרכור
04-6371381	04-6371381
052-8222750	052-8222750
לא רלוונטי	
ניצן ראביד ת.ד. 059816488	רמי רתבור 17 פרדס חנה - כרכור
04-6371381	04-6371381
052-8222750	052-8222750
ניצן ראביד ת.ד. 059816488	רמי רתבור 17 פרדס חנה - כרכור
04-6371381	04-6371381
052-8222750	052-8222750

ועדה מקומית "השומרון" - פרדס חנה - כרכור
 תאריך: 14.3.13
 חתום: [חתימה]

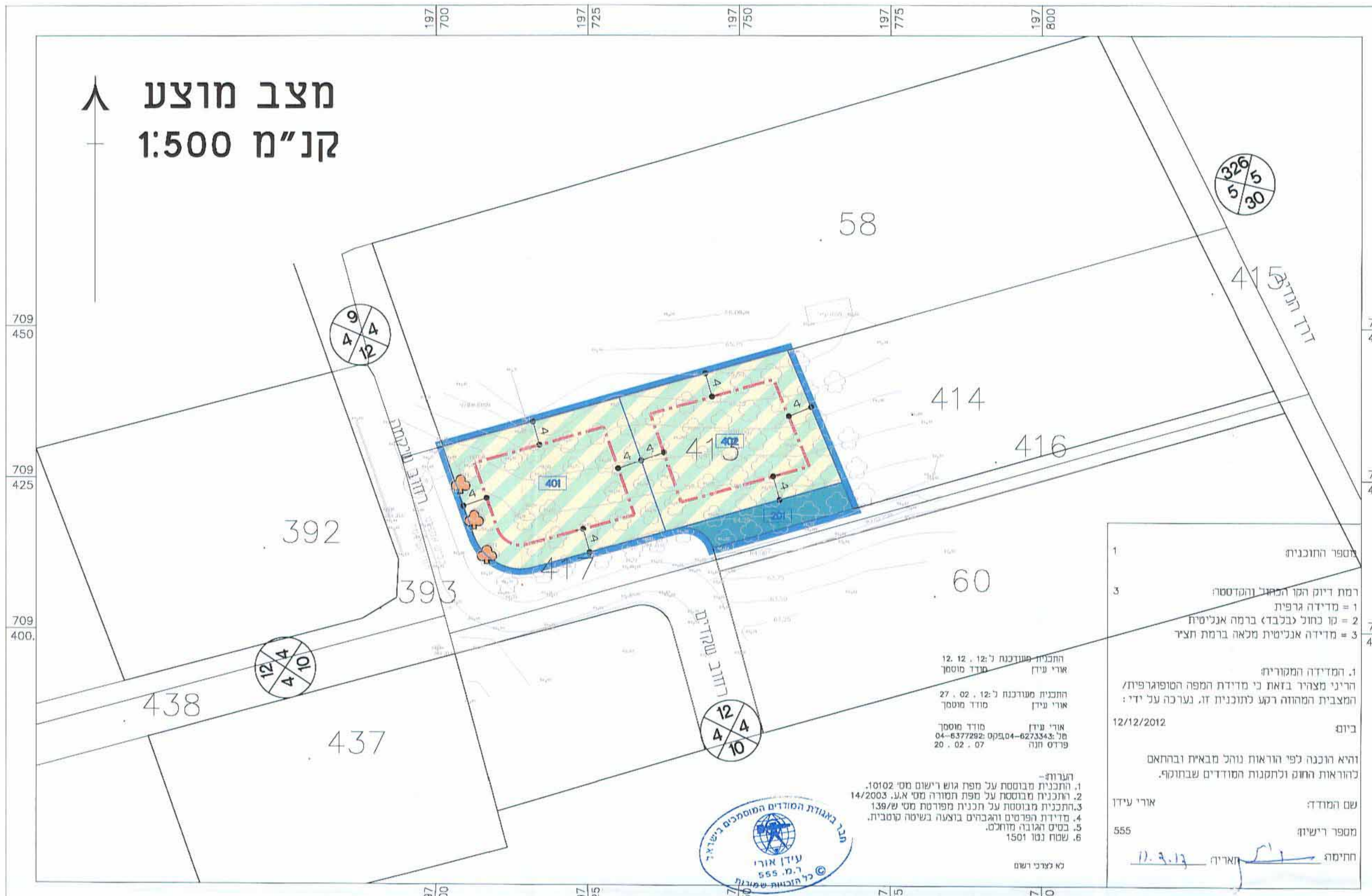
ועדה מקומית "השומרון" - פרדס חנה - כרכור
 תאריך: 14.3.13
 חתום: [חתימה]

ועדה על הפקדת תכנית ש"מ 1472/א/16
 תאריך: 16.3.13
 חתום: [חתימה]

הצהרת המודד

הני מודד בואתי כי מדידת המפה המופגרת / המציינת המראה רשמי לחזית זו, נערכה על ידי ביום: 12.2.2012 ודיא רבנה לפי הוראות נוהל מ"מ"א"ת ובראשם לדורותיה החוק ולתקנות המודדים שבחוקה.
 ידוע והו כי אכזול והמוסדר:
 מדידה אלקטרונית מלאה ברמת חצי (כולל הקו האכזול).
 אורי עידן
 מספר רישון: 555
 חתימה: [חתימה]
 תאריך: 16.3.13

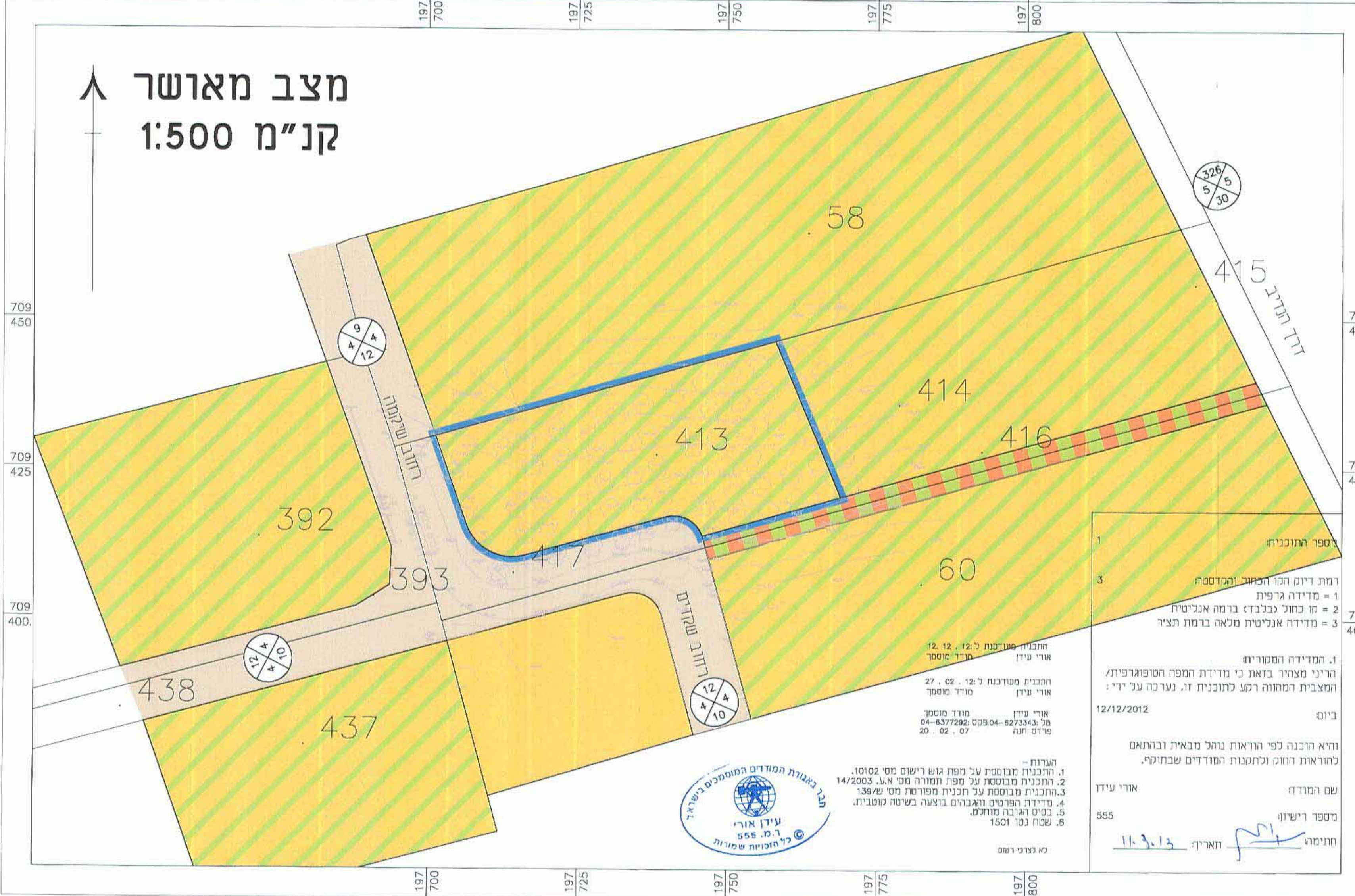
מצב מוצע קנ"מ 1:500



- מקרא
- גבול תכנית
- משק עזר
- שביל
- מספר תא שטח
- מס' הדרך
- קו בנין
- רוחב הדרך
- עץ/עצים כשימור

מספר התוכנית: 1472
 רמת דיוק המפה: 1:500
 1 = מדידה גרפית
 2 = קו כחול בכבוד ברמה אנכית
 3 = מדידה אנכית מלאה ברמת חצי
 12/12/2012
 אורי עידן
 מספר רישון: 555
 חתימה: [חתימה]
 תאריך: 16.3.13

מצב מאושר קנ"מ 1:500



- מקרא
- * איזור משקי עזר
- דרך קיימת או מאושרת
- * איזור מגורים א
- * שביל לוחכי רגל
- גבול תכנית
- מס' הדרך
- קו בנין
- רוחב הדרך
- * יעוד שלא על פי מ"מ"א"ת

מספר התוכנית: 1472
 רמת דיוק המפה: 1:500
 1 = מדידה גרפית
 2 = קו כחול בכבוד ברמה אנכית
 3 = מדידה אנכית מלאה ברמת חצי
 12/12/2012
 אורי עידן
 מספר רישון: 555
 חתימה: [חתימה]
 תאריך: 16.3.13