19.8.2013-2389/בש

(15)

תכנית מס' חפ/2313

הסדרת בניה קיימת ושימוש מסחרי

ברחוב הרב 6, גוש 10779

חלקה 85

תכנית מפורטת

תשריט

מס. איזור	מקום	מספר	רשות	תיקים מ ו/ו	
972	אזור תעשיה	יקנה מזרח	הבניה עדכון מכוחה לרוצה רוחים		

מחוז : חיפה

מרחב תכנון מקומי : חיפה

רשות מקומית : חיפה

מפה חתומה : 2.05 רוחב

מאזן מפה : קנ.מ. 1:250

מגרשים הנלקחים לתכנון :

מס' גוש	מס. גוש	חלקות בגוש	חלקות	חלק נלקחות
10779	מוסדר	85		152

חתימת מודד

חתימות מגישי התכנון :

מדינת ישראל רשות מקרקעי ישראל הבית תב. מס' יחב ..... מוגש הנמלק להפקדה בישיבת מ. ...מ...ב ...27.05.2013 (-) דוד אלמוג (-) אריאל נמרודו יו"ר ראש הועדה מנהל מינהל	
הוחלט על אישור הבית מס' ... פרסום ראשון בעתון ..... מס' ... ביום ... הוחלט על אישור הבית מס' ... פרסום שני בעתון ..... מס' ... ביום ...	
ע. שרד הפנים מחוז חיפה לפי הסמכות הבאות תוכ"ל 1965 אישור הבית מס. ... הסמכת המחוזית לסמכות הבאות נמלקה ביום ... מרכז הרשות	

מקום :			
מרחב תכנון מקומי :	חיפה		
רשות מקומית :	חיפה		
מפה חתומה :	2.05	רוחב	
מאזן מפה :	קנ.מ. 1:250		

מגרשים הנלקחים לתכנון :

מס' גוש	מס. גוש	חלקות בגוש	חלקות	חלק נלקחות
10779	מוסדר	85		152

חתימת מודד

חתימות מגישי התכנון :

מדינת ישראל רשות מקרקעי ישראל הבית תב. מס' יחב ..... מוגש הנמלק להפקדה בישיבת מ. ...מ...ב ...27.05.2013 (-) דוד אלמוג (-) אריאל נמרודו יו"ר ראש הועדה מנהל מינהל	
הוחלט על אישור הבית מס' ... פרסום ראשון בעתון ..... מס' ... ביום ... הוחלט על אישור הבית מס' ... פרסום שני בעתון ..... מס' ... ביום ...	
ע. שרד הפנים מחוז חיפה לפי הסמכות הבאות תוכ"ל 1965 אישור הבית מס. ... הסמכת המחוזית לסמכות הבאות נמלקה ביום ... מרכז הרשות	

מצב : מילוי מאמרים לפקס מהדורה : 4 תאריך : 16/06/2013

תרשים סביבה קנ"מ : 1:5000

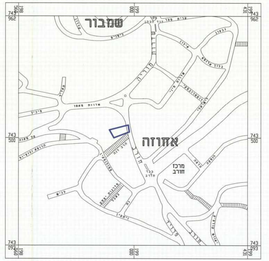

תרשים סביבה קרובה קנ"מ : 1:2500

מצב מאושר קנ"מ : 1:250

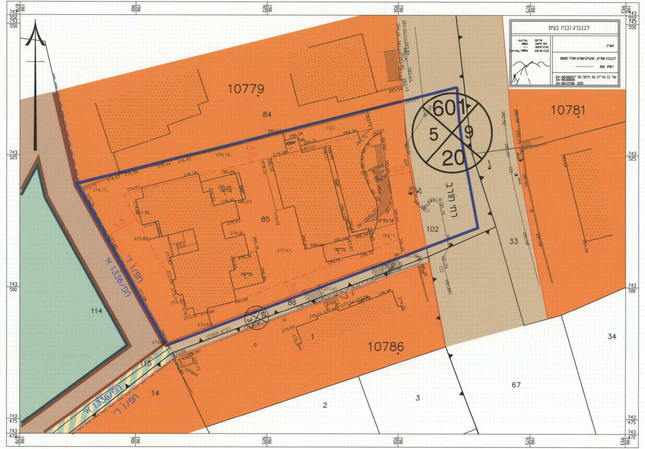

מקרא מצב מאושר :

- גבול תחום
- גבול תחום מאושרת
- אזור מגורים א'
- אזור לאומי מיוחד
- שטח פרטי פתוח
- דרך מאושרת
- מגבלת לדלדלי דגל
- קו רחוב
- קו בנין
- מספר דרך
- קו בנין
- רוחב דרך
- גבול חלקה רשומה ומספרה
- גבול גוש
- מספר גוש

מצב מוצע קנ"מ : 1:250

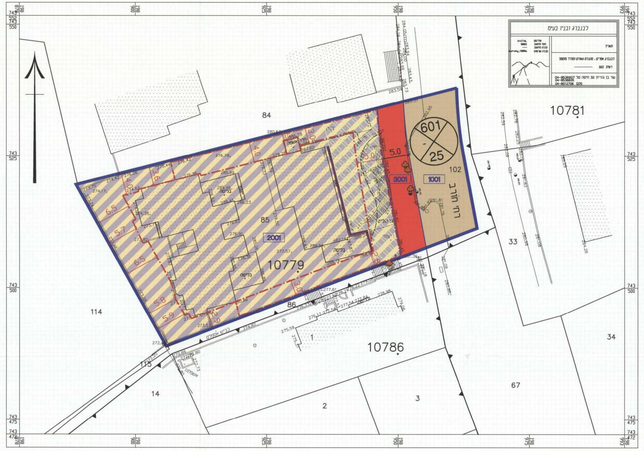

מקרא מצב מוצע :

- גבול תחום
- מגרים מסחר
- דרך מאושרת
- דרך מוצעת
- יציקת הגבול לשמור דגל
- גבול חוא שטח מספרה
- קו בנין
- קו בנין מינ' *
- קו בנין מחוזי **
- מספר הדרך
- קו בנין
- רוחב הדרך
- גבול חלקה רשומה ומספרה
- גבול גוש
- מספר גוש
- חניה מסחרית
- מקן לשאיפה

הערה :

* ניתן לאשר הקטנה בהתאם לסעיף 4.1.2 ג' בהוראות התכנית

** לתוקן הקטנה / חת קיקוי