תכנית מס' זב/26/יב/1

חוות לולים ברמת יוחנן

תכנית מתאר מקומית הכוללת הוראות של תכנית מפורטת

תשריט

סוג איחוד וחלוקה	סמכות ראשית מוסמכת בתכנית	יחתרים או חרשאות
ללא איחוד וחלוקה	ועדה מחוזית	תכנית שניתן מכוחה להוציא היתרים או הרשאות

מחוז : חיפה
מרחב תכנון מקומי : זבולון
רשות מקומית : מוא"ז זבולון
שטח התכנית : 45.40 דונם
קנה מידה: 1 : 2500

גושים וחלקות בתכנית:

גוש	סוג הגוש	חלקות בשלמותן	חלקי חלקות
10513	מוסדר	-	16
10515	מוסדר	-	10,17
10519	מוסדר	-	3,9,10

חתימת מודד :

חץ הצפון
מיפוי והנדסה בע"מ
ח.פ. 513627034

חתימות מגיש התכנית:

משרד הפנים - מחוז חיפה
הוועדה המחוזית החליטה ביום:
לאשר את התכנית
☐ התכנית לא נקבעה טעונה אישור השר
☒ התכנית נקבעה טעונה אישור השר
יו"ר הוועדה המחוזית
התאריך

הודעה על אישור תכנית מיו"ר
פורסמה בילקוט הפרסומים
ביום

שלב: מתן תוקף
מספר מהדורה : 1 **תאריך עדכון :** 07.05.2013

שמות וחתימות :

יזם התכנית	שם: קיבוץ רמת יוחנן כתובת: דאר כפר מכבי 53003 טלפון: 04-8459540 פקס: 04-8459502 דוא"ל:		
מגיש התכנית	שם: קיבוץ רמת יוחנן כתובת: דאר כפר מכבי 53003 טלפון: 04-8459540	קיבוץ רמת יוחנן אגודה שיתופית מס' 9-57000109-9	
בעל הזכויות בקרקע	שם: מנהל מקרקעי ישראל כתובת: רח' פ"ח 15 קרית המשוש ת.ד. 546 חיפה 35095 טלפון: 04-8633855 פקס: 04-8636220		
עורך התכנית	שם: אדריכל ערן מבל כתובת: רח' קק"ל 4 קרית טבעון טלפון: 04-9835146 פקס: 04-9833704 nebel@nebelarch.co.il	ארכיטקט ערן מבל רח' קק"ל 4 ת.ד. 51-2354 36082 קרית טבעון	
מודד	שם: חץ הצפון מיפוי והנדסה בע"מ כתובת: רח' הרימה 3, ת.ד. 2054 פארק תעשיה קרית כרמל 30200 טלפון: 03-5599405 פקס: 03-5599407 office@hetz-hazafon.co.il	חץ הצפון מיפוי והנדסה בע"מ ח.פ. 513627034	

חוק התכנון והבניה, התשכ"ה 1965
התוכנית אושרה ע"י שר הפנים ביום
מנהלת מינהל התכנון
בילת שוורץ-מילנר

סבלת שטחים :

מצב קיים			מצב מוצע		
יעוד	שטח בדונם	%ממה"כ שטח התוכנית	יעוד	שטח בדונם	%ממה"כ שטח התוכנית
אזור חקלאי	43.67	96.19%	אזור חקלאי	-	-
מבני משק	-	-	מבני משק	32.36	71.28%
פרטי פתוח	-	-	פרטי פתוח	6.34	13.96%
דרך מישית /או מאושרת	1.73	3.81%	דרך מאושרת	1.73	3.81%
דרך מוצעת	-	-	דרך מוצעת	4.97	10.95%
סה"כ שטח התוכנית	45.40	100%	סה"כ שטח התוכנית	45.40	100%

הצהרת מודד

הריני מצהיר בזאת כי מדידת הטופוגרפיה/המצבית המהווה רקע לתכנית זו, נערכה על ידי ביום: 4/03/13 והיא תוכנה לפי הוראות נוהל מבא"ת ובהתאם להוראות החוק ולתקנות המודדים שבתוקף.
דיוק הסו הכחול והקדסטר: מדידה גרפית / קו כחול (בכבד) ברמה אנליטית / מדידה אנליטית מלאה ברמת תציר (כולל הסו הכחול)

שם המודד	מספר רשיון	תאריך
	1004	13/05/13

חץ הצפון מיפוי והנדסה בע"מ 513627034 ח.פ.

ערן מבל אדריכל
ארכיטקטורה ובמי ערים בע"מ
רח' קק"ל 4
ק. טבעון 36082
טל' 04-9835146
פקס. 04-9833704
סלולרי 050-8268746
E-mail: eran@nebelarch.co.il

מס' פרויקט- 1778

מצב מאושר קנ"מ 2500 : 1

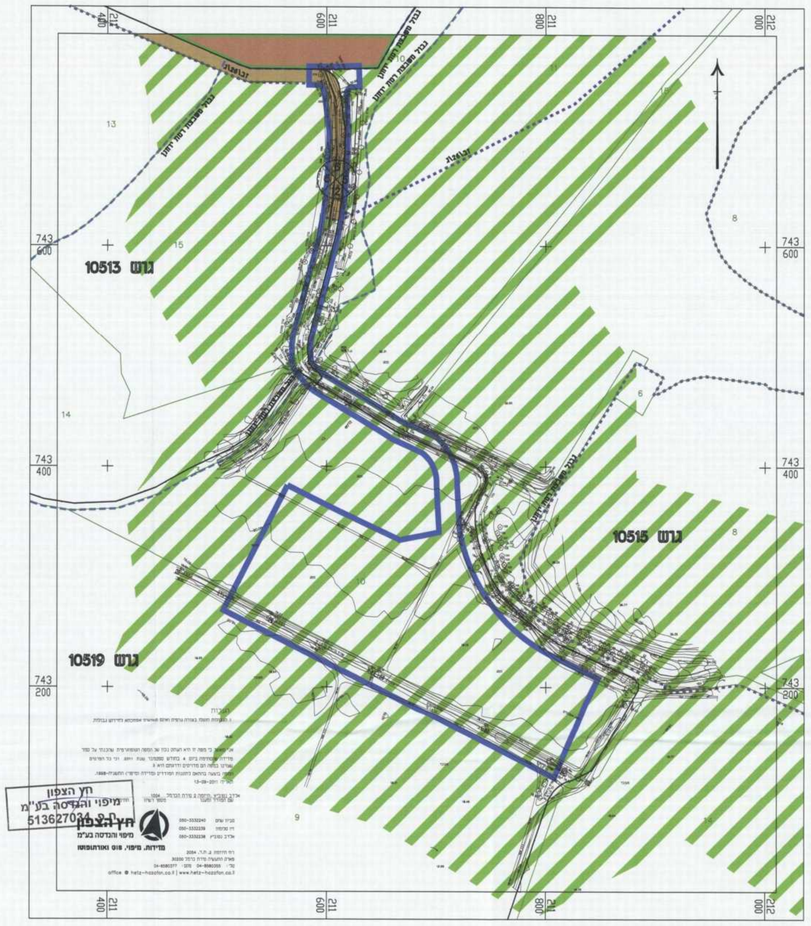

מקרא
מצב מאושר

- אזור חקלאי
- דרך קיימת /או מאושרת
- מבני משק
- גבול התכנית
- גבול תכנית קיימת
- גבול משבצת רמת יוחנן
- גבול ומספר גוש
- גבול ומספר חלקה
- מס' הדרך
- קו בנין
- רוחב הדרך

גוש 10513

תרשים סביבה לפי תמ"מ 6 קנ"מ 1 : 25,000

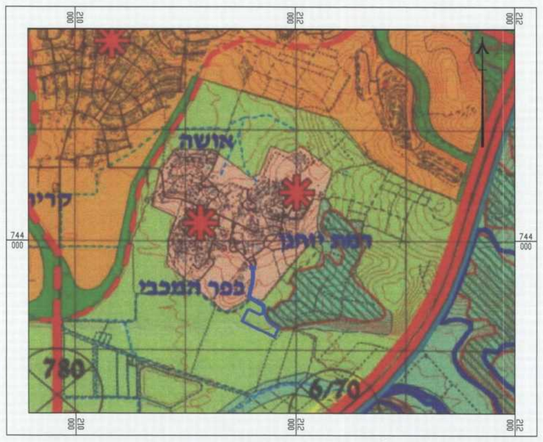

מקרא

- שטח פתוח עירוני
- שטח חקלאי/נוף כפרי פתוח
- אזור פיתוח עירוני
- אזור פיתוח כפרי-עירוני
- יער ויעור
- אתר הנצחה

תרשים סביבה לפי תמ"א 3/ב34 ותמ"א 4/ב34 קנ"מ 1 : 25,000

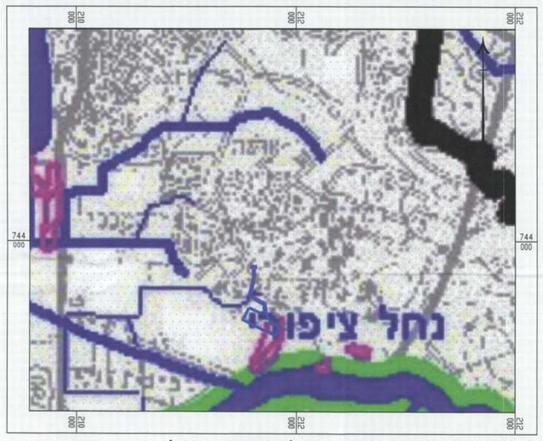

מקרא

- עורך ניקוז ראשי בתחום נחל כתכנון כפי תמ"א 3/ב34
- עורך ניקוז משני כפי תמ"א 3/ב34
- עורך ניקוז במחוז צפון כפי תמ"א 3/ב34
- רגישות ג'- פגיעות מי תהום-נמוכה כפי תמ"א 4/ב34

תרשים סביבה לפי תמ"א 35-הנחיות סביבתיות קנ"מ 1 : 25,000

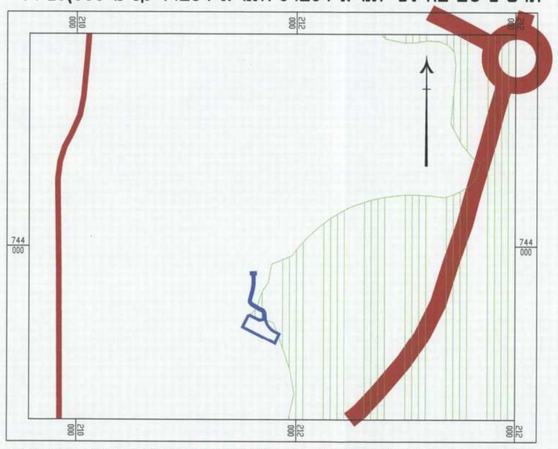

מקרא

- רגישות נופית - סביבתית גבוהה
- דרכים

מצב מוצע קנ"מ 2500 : 1

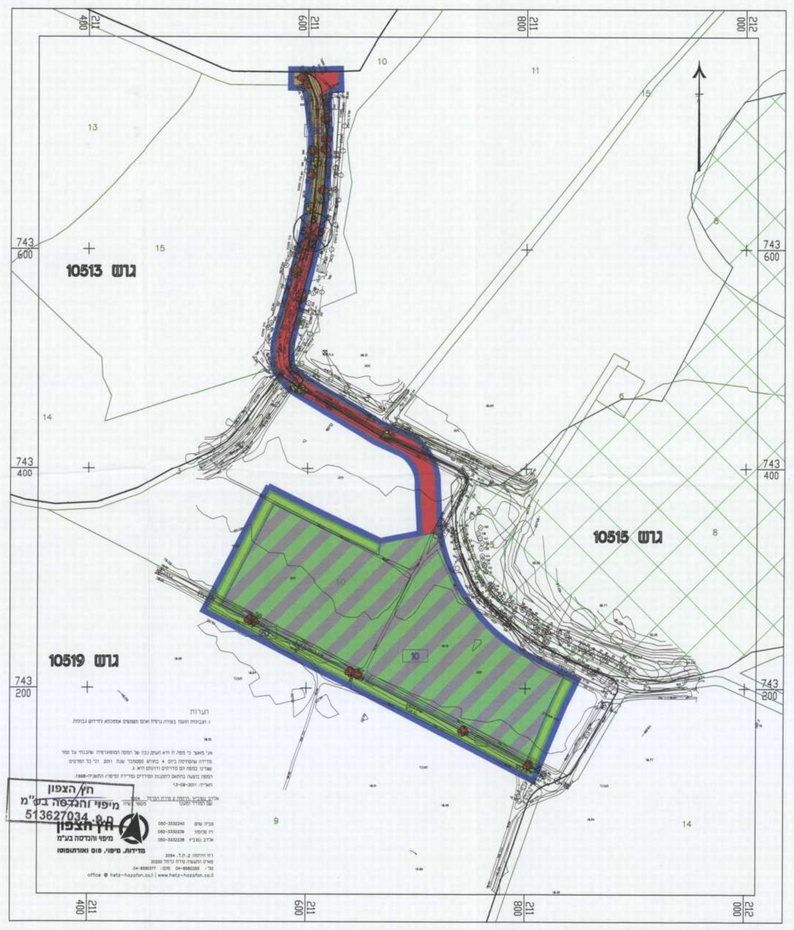

מקרא
מצב מוצע

- מיקרא
- מבני משק
- פרטי פתוח
- דרך מאושרת
- דרך מוצעת
- גבול התכנית
- גבול ומספר גוש
- גבול ומספר חלקה
- מספר תא שטח
- עץ/עצים לעקירה
- עץ/עצים לשימור
- עץ/עצים להעתקה
- מס' הדרך
- קו בנין
- רוחב הדרך

גוש 10513

תרשים סביבה לפי תמ"א 35-מרקמים קנ"מ 1 : 25,000

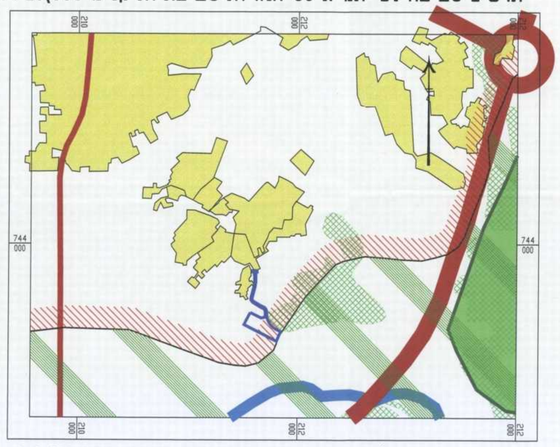

מקרא

- מרקם עירוני
- מרקם שמור משולב
- שמורות וגנים
- יער ויעור
- שטח בנוי
- רצועת נחל
- דרכים

תרשים סביבה לפי תמ"א 22 קנ"מ 1 : 25,000

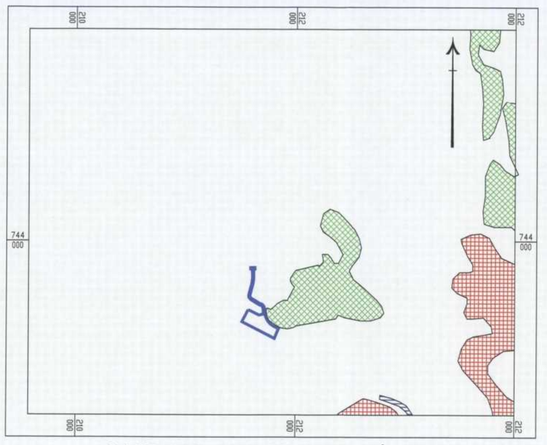

מקרא

- יער נטע אדם קיים כפי תמ"א 22
- יער סבעי לשימור כפי תמ"א 22
- נטיעות בגדות נחלים כפי תמ"א 22