

**תכנית חטי' ג/19357**

הרחבת בית צמוד קרקע בשביל הסביון 3 - עכו

**תכנית חפירת תערוכת**

<b>אישור חלוקה</b>	<b>מסכת ראשית</b>	<b>אופי התכנית</b>
צילום אווירי והקמה	עדה מחודשת	עדת פיקוח המבחן והרש"מ או רשות
<b>מחוז:</b>	<b>מחוז:</b>	<b>מחוז:</b>
המרכז	מחוז המרכז	מחוז המרכז
<b>שטח חקלאי:</b>	<b>שטח חקלאי:</b>	<b>שטח חקלאי:</b>
1:250	318 מ"ר	318 מ"ר
<b>גוש:</b>	<b>גוש:</b>	<b>גוש:</b>
18553	39	59
<b>חולקות מוסד התכנון:</b>		

<b>גוש:</b>	<b>חולקות:</b>
59	39

חולקות מוסד התכנון:

שלב: חוקי  
מחודד: 5  
תאריך: 25.10.2013

**שורת החתימות:**

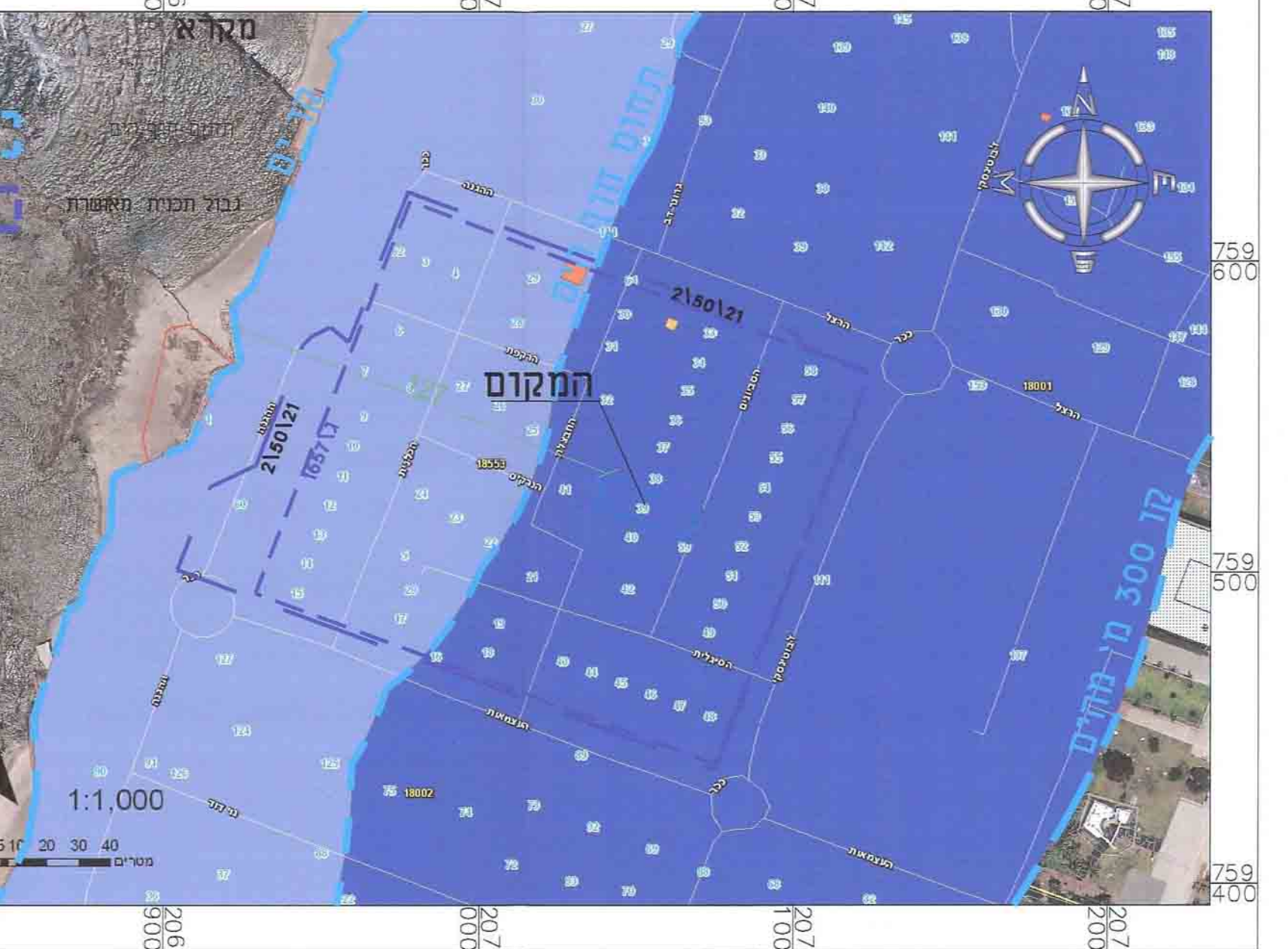
<b>יום התכנית</b>	04.08.2011
<b>מניח התכנית</b>	04.08.2011
<b>בעלי חקירות ברישום</b>	04.08.2011
<b>עורך התכנית</b>	04.08.2011
<b>מועד</b>	04.08.2011

הצהרת חשוד:  
1. הצהרת חשוד כי הידועים היורשים והמחזיקים היחידים של הקרקע הם אריאל ורעות ושהם היורשים והמחזיקים היחידים של הקרקע.  
2. הצהרת חשוד כי אין קרקע חקלאית או קרקע חקלאית מוגבלת בקרקע.

**תרשים סביבה קנ"מ 1:1000**



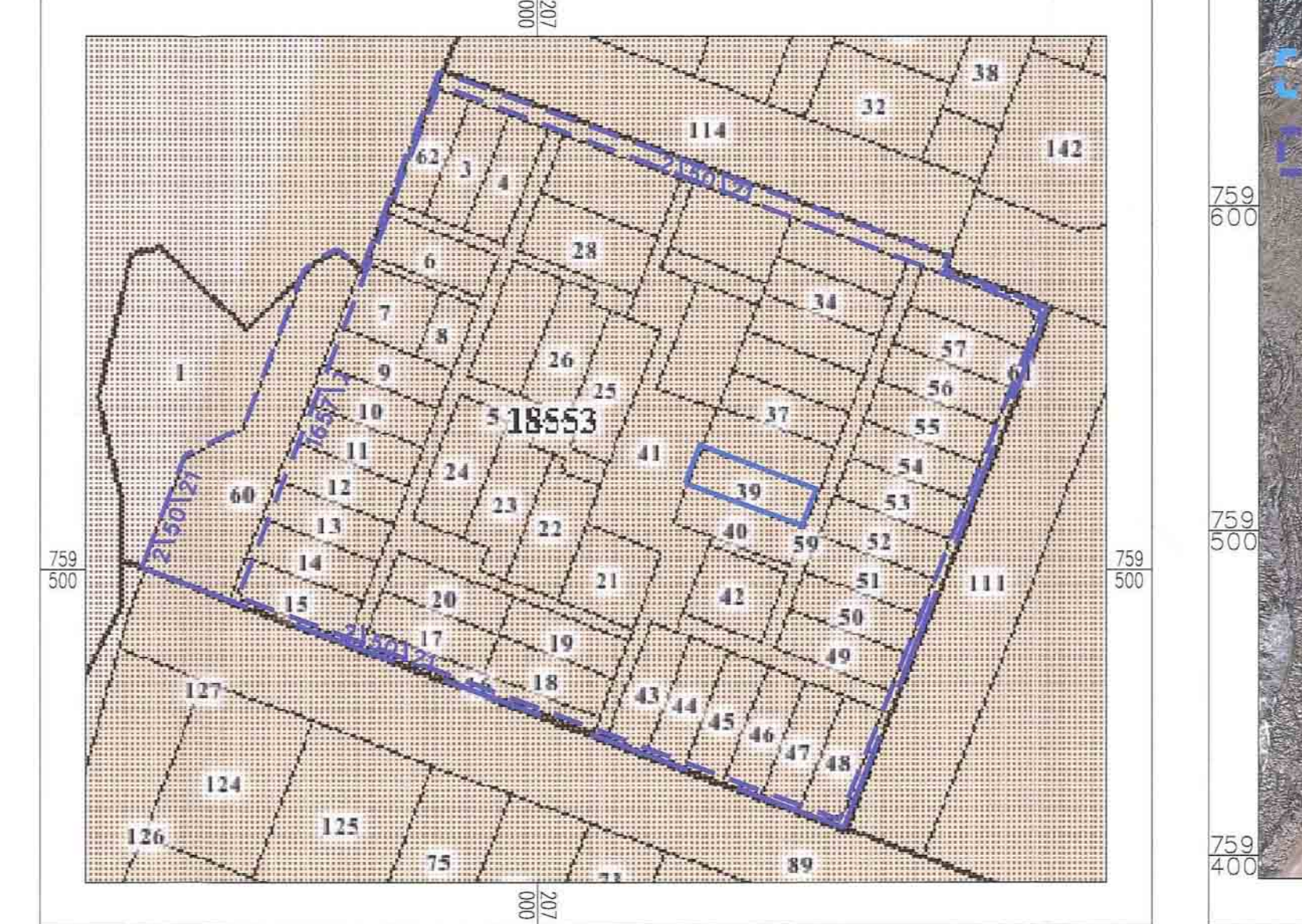
**תרשים סביבה קנ"מ 1:1250**



**תרשים סביבה קרובה קנ"מ 1:10000**

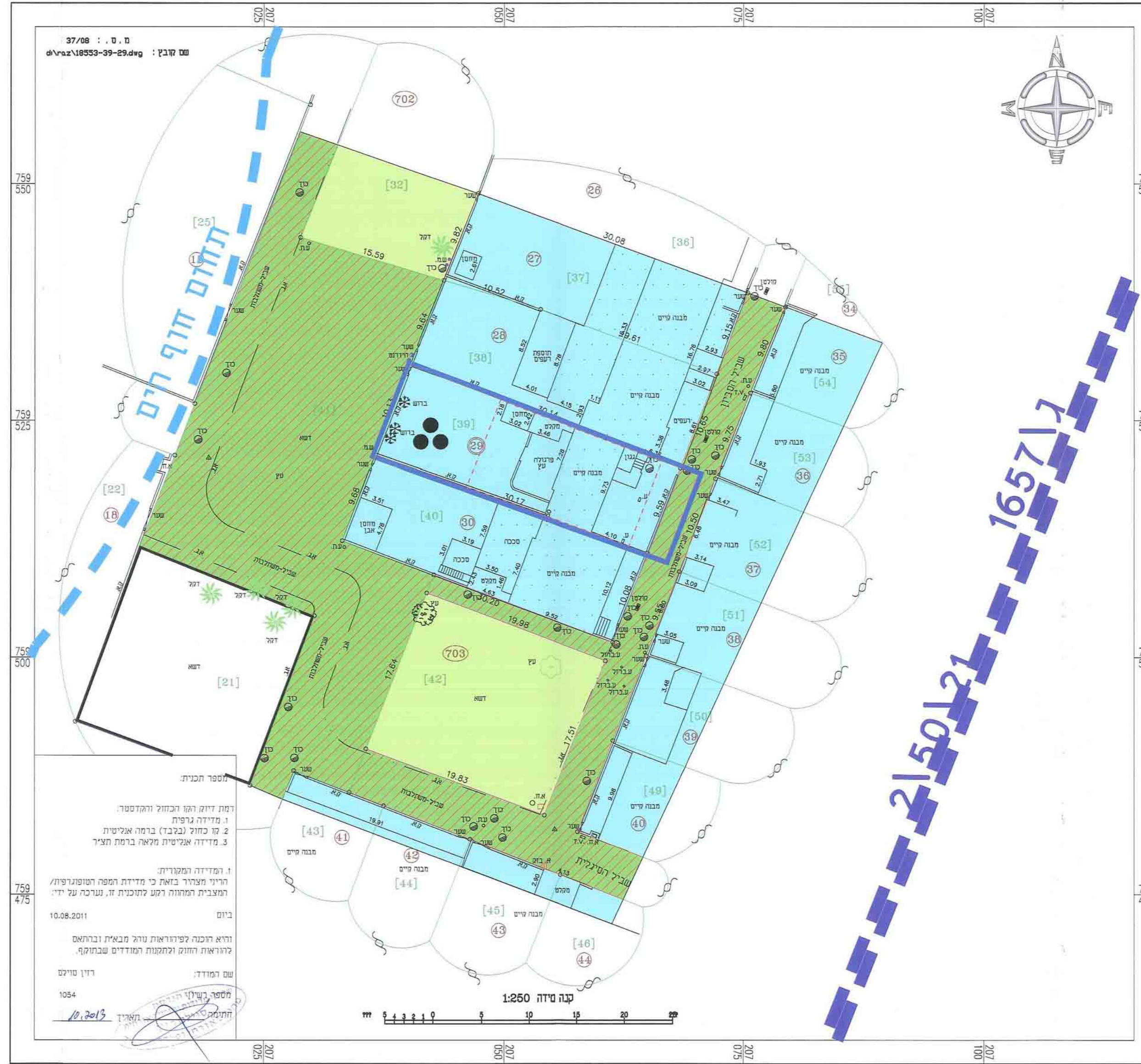


**תרשים סביבה (עתיקות) קנ"מ 1:1000**



**מקרא מצב מאושר:**

- גבול תכנית
- גבול תכנית מאושרת
- חוקים חוקי רים
- מערס ב'
- ענה ציבורית
- דרך מואלני וגמבול
- קו בניין
- גבול ומספר חלקה
- מספר מגרש
- מבנה קיים
- סימון אתר עתיקות



**מצב מאושר**

קנ"מ 1:250

**מקרא מצב מוצע:**

- גבול תכנית
- חוקים חוקי רים
- מערס א'
- ענל
- קו בניין
- גבול תא שטח
- מס' תא שטח
- גבול ומספר חלקה
- מספר מגרש
- מבנה קיים
- סימון אתר עתיקות



**מצב מוצע**

קנ"מ 1:250