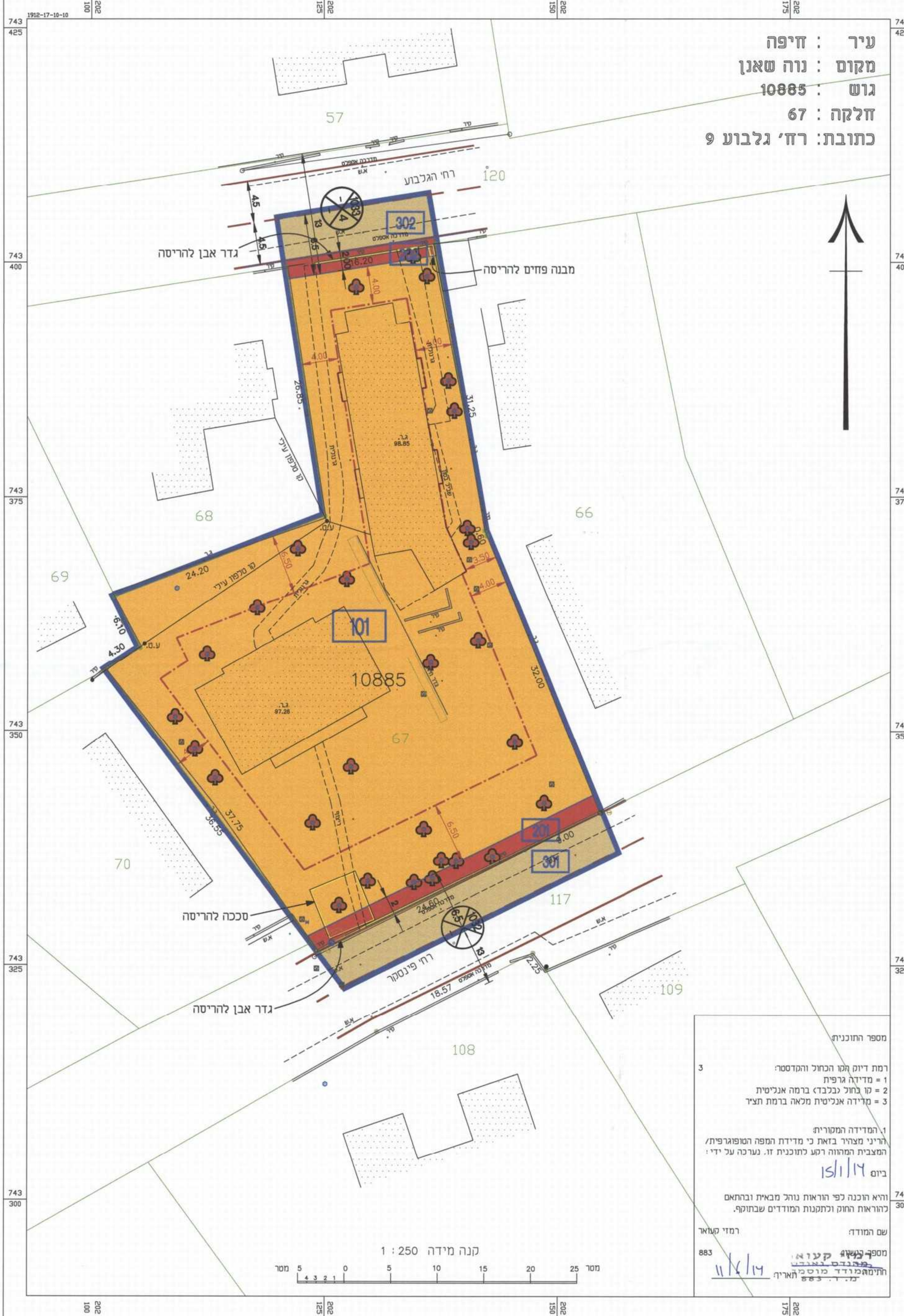


**מצב מוצע 1:250**

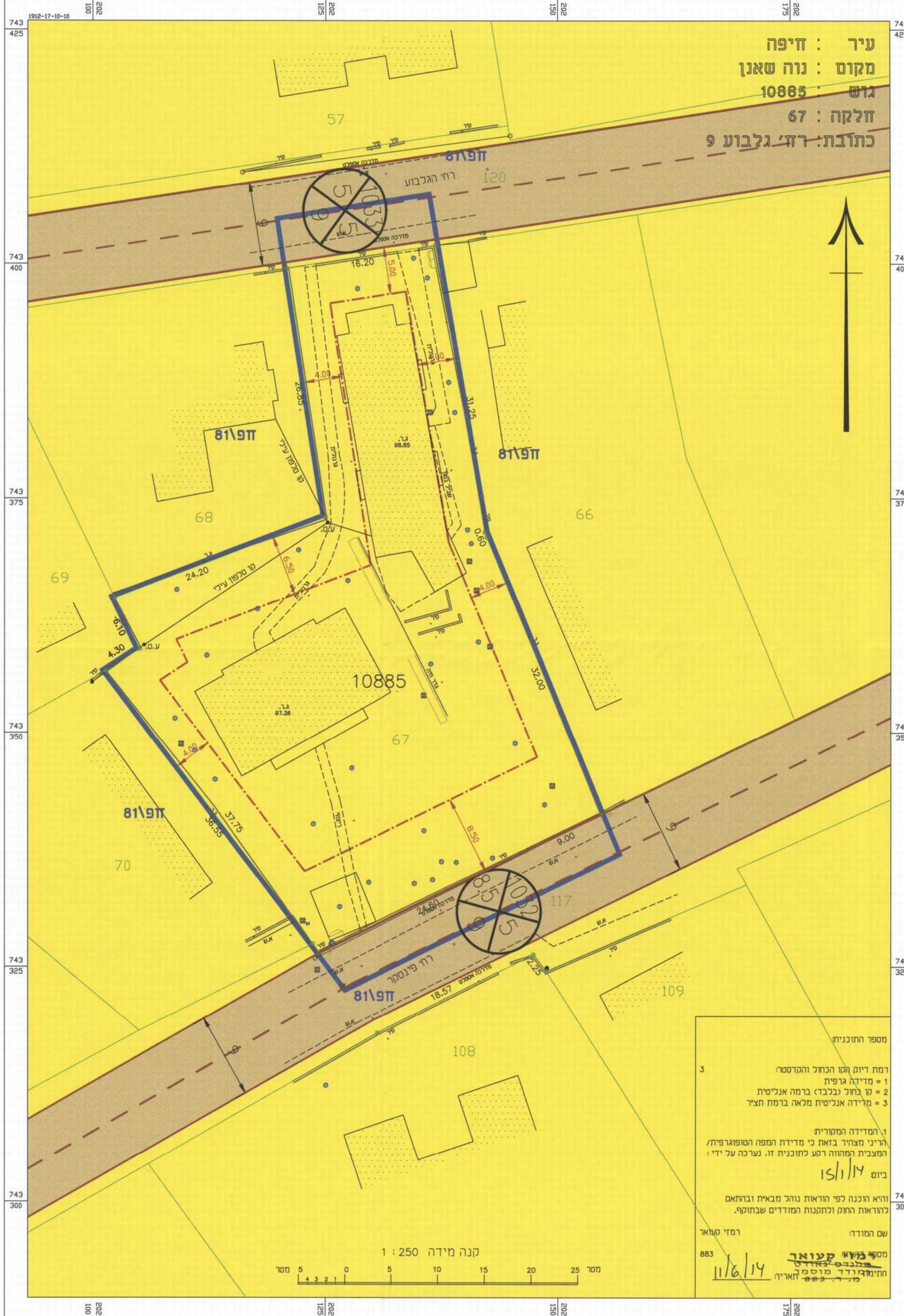


עיר : חיפה  
מקום : נוה שאנן  
גוש : 10885  
חלקה : 67  
כתובת: רח' גלבוע 9

- מקרא מצב מוצע**
- גבול התכנית
  - אזור מגורים בי
  - דרך מוצעת
  - דרך מאושרת
  - מספר גוש 10885
  - גבול חלקה ומספרה 67
  - גבול תא שטח ומספרו 101
  - קו בנין
  - ציר רחוב לפי חפ"א
  - מספר חדרך קווי בנין ורוחב הדרך
  - עץ לשימור
  - מבנה/אלמנט להריסה

מספר התוכנית: 3  
רמת דיוק גבוה והכחל והמוסטר:  
1 = מידול גרפיטי  
2 = טו כחל בכבוד ברמה אנליטית  
3 = מדידה אנליטית ממלא ברמת תצ'ר  
1. המדידה המטרית  
2. ריני מצויר בזאת כי מדידת המפה המפורטת/ המצבית המורה רגע לתוכנית זו. נערכה על ידי  
ביום 15/11/14  
ורא הוכנה לפי הוראות נוהל מבאית ובהתאם לנוראות החוק ותקנות המודדים שבחוק.  
שם המודד: רמי סמיר  
מספר קט"מ: 883  
15/11/14  
התאמת מודד מוסמך הארץ

**מצב מאושר 1:250**

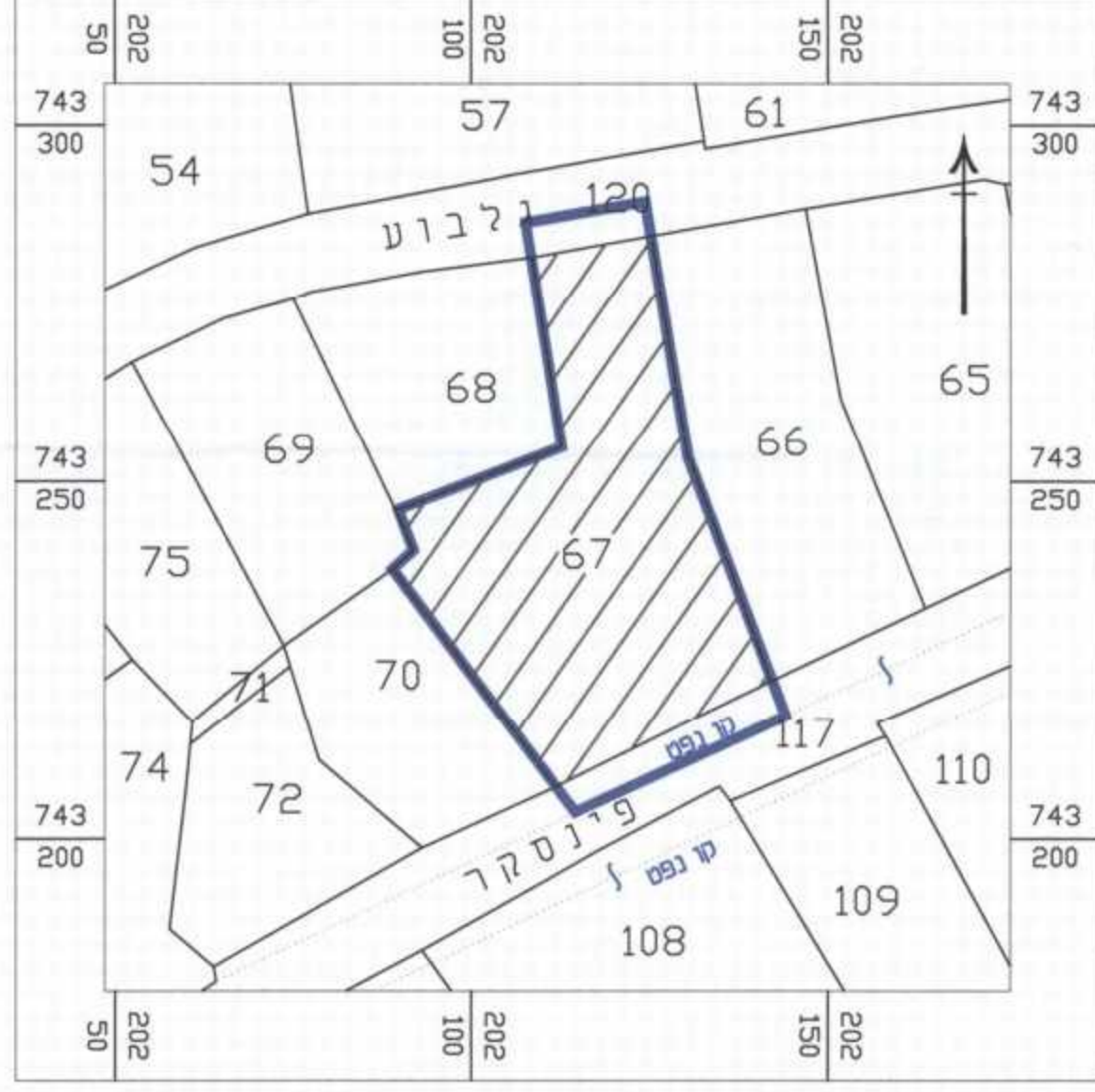


עיר : חיפה  
מקום : נוה שאנן  
גוש : 10885  
חלקה : 67  
כתובת: רח' גלבוע 9

- מקרא מצב מאושר**
- גבול התכנית
  - מספר תכנית מאושרת 8197
  - אזור מגורים א'
  - דרך מאושרת
  - מספר גוש 10885
  - גבול חלקה ומספרה 67
  - קו בנין
  - קו רחוב לפי חפ"א
  - ציר רחוב לפי חפ"א
  - מספר חדרך קווי בנין ורוחב הדרך

מספר התוכנית: 3  
רמת דיוק גבוה והכחל והמוסטר:  
1 = מידול גרפיטי  
2 = טו כחל בכבוד ברמה אנליטית  
3 = מדידה אנליטית ממלא ברמת תצ'ר  
1. המדידה המטרית  
2. ריני מצויר בזאת כי מדידת המפה המפורטת/ המצבית המורה רגע לתוכנית זו. נערכה על ידי  
ביום 15/11/14  
ורא הוכנה לפי הוראות נוהל מבאית ובהתאם לנוראות החוק ותקנות המודדים שבחוק.  
שם המודד: רמי סמיר  
מספר קט"מ: 883  
15/11/14  
התאמת מודד מוסמך הארץ

**תרשים סביבה 1:1000**



**תרשים התמצאות 1:5,000**



16.6.14  
תוכנית מס' חפ"א/2336  
תוספת שטח עיקרי ברחי גלבוע 9 חיפה  
תאריך: 23-06-2014  
נתקבל

**תכנית מס' חפ"א/2336 תוספת שטח עיקרי ברחי גלבוע 9 חיפה תכנית מפורטת תשרים**

איחוד וחלוקה	סמכות ראשית	אופי התכנית
ללא איחוד וחלוקה	ועדה מחוזית	תכנית עשיתן מכוחה להוציא היתרים

מחוז : חיפה  
מרחב תכנון מקומי : חיפה  
רשות מקומית : עיריית חיפה

שטח התכנית : 2.268 דונם  
קנה מידה : 1:250

גוש	סוג הגוש	חלקות בשלמותן	חלקי חלקות
10885	מוסדר	67	117 120

**חותמות מוסד התכנון :**

משרד המגורים ומחוז חיפה  
התפקיד והשפחה  
תאריך: 23.06.14  
משרד המגורים ומחוז חיפה  
התפקיד והשפחה  
תאריך: 23.06.14

שלב: מהדורה : תאריך :  
3 25/4/2014

**שמות וזהימות :**

שם	שם	שם	שם
חנן רוגינסקי	חנן רוגינסקי	חנן רוגינסקי	חנן רוגינסקי
כתובת: רח' גלבוע 9 חיפה	כתובת: רח' גלבוע 9 חיפה	כתובת: רח' גלבוע 9 חיפה	כתובת: רח' גלבוע 9 חיפה
טלפון: 04-8231921	טלפון: 04-8231921	טלפון: 04-8231921	טלפון: 04-8231921
דוא"ר: hroginski@gmail.com	דוא"ר: hroginski@gmail.com	דוא"ר: hroginski@gmail.com	דוא"ר: hroginski@gmail.com
מדינת ישראל	מדינת ישראל	מדינת ישראל	מדינת ישראל
כתובת: רח' גלבוע 9 חיפה	כתובת: רח' גלבוע 9 חיפה	כתובת: רח' גלבוע 9 חיפה	כתובת: רח' גלבוע 9 חיפה
טלפון: 04-8320855	טלפון: 04-8320855	טלפון: 04-8320855	טלפון: 04-8320855
דוא"ר: motim@bezeqint.net	דוא"ר: motim@bezeqint.net	דוא"ר: motim@bezeqint.net	דוא"ר: motim@bezeqint.net
כתובת: רח' גלבוע 9 חיפה	כתובת: רח' גלבוע 9 חיפה	כתובת: רח' גלבוע 9 חיפה	כתובת: רח' גלבוע 9 חיפה
טלפון: 04-8320855	טלפון: 04-8320855	טלפון: 04-8320855	טלפון: 04-8320855
דוא"ר: hroginski@gmail.com	דוא"ר: hroginski@gmail.com	דוא"ר: hroginski@gmail.com	דוא"ר: hroginski@gmail.com
מדינת ישראל	מדינת ישראל	מדינת ישראל	מדינת ישראל
כתובת: רח' גלבוע 9 חיפה	כתובת: רח' גלבוע 9 חיפה	כתובת: רח' גלבוע 9 חיפה	כתובת: רח' גלבוע 9 חיפה
טלפון: 04-8320855	טלפון: 04-8320855	טלפון: 04-8320855	טלפון: 04-8320855
דוא"ר: motim@bezeqint.net	דוא"ר: motim@bezeqint.net	דוא"ר: motim@bezeqint.net	דוא"ר: motim@bezeqint.net

**עורך התכנית :**

רוגינסקי אוריאלים ומחנני ערים  
חנן רוגינסקי אוריאלים  
סמל: אבן סניג 5 חיפה  
הטל: 074-7030919 פקס: 074-7030919  
office@roginski.co.il

**מודד :**

רמי סמיר  
מסמ: אלמנטים 22 חיפה  
הטל: 04-8512706 פקס: 04-8536607  
ramz883@netvision.net.il

רמי סמיר  
מספר רישון: 883  
תאריך: 16/6/14

הריני מצהיר בזאת כי מדידת המפה המפורטת/מצבית המהווה רגע לתוכנית זו נערכה על ידי ביום 15/11/14  
ורא הוכנה לפי הוראות נוהל מבאית ובהתאם לנוראות החוק ותקנות המודדים שבחוק  
דיוק גבוה והכחל והמוסטר: ברמה אנליטית/מדידה אנליטית ממלא ברמת תצ'ר כנכח העו המכונן  
1. המדידה המטרית  
2. ריני מצויר בזאת כי מדידת המפה המפורטת/ המצבית המורה רגע לתוכנית זו. נערכה על ידי  
ביום 15/11/14  
ורא הוכנה לפי הוראות נוהל מבאית ובהתאם לנוראות החוק ותקנות המודדים שבחוק.  
שם המודד: רמי סמיר  
מספר קט"מ: 883  
16/6/14  
התאמת מודד מוסמך הארץ