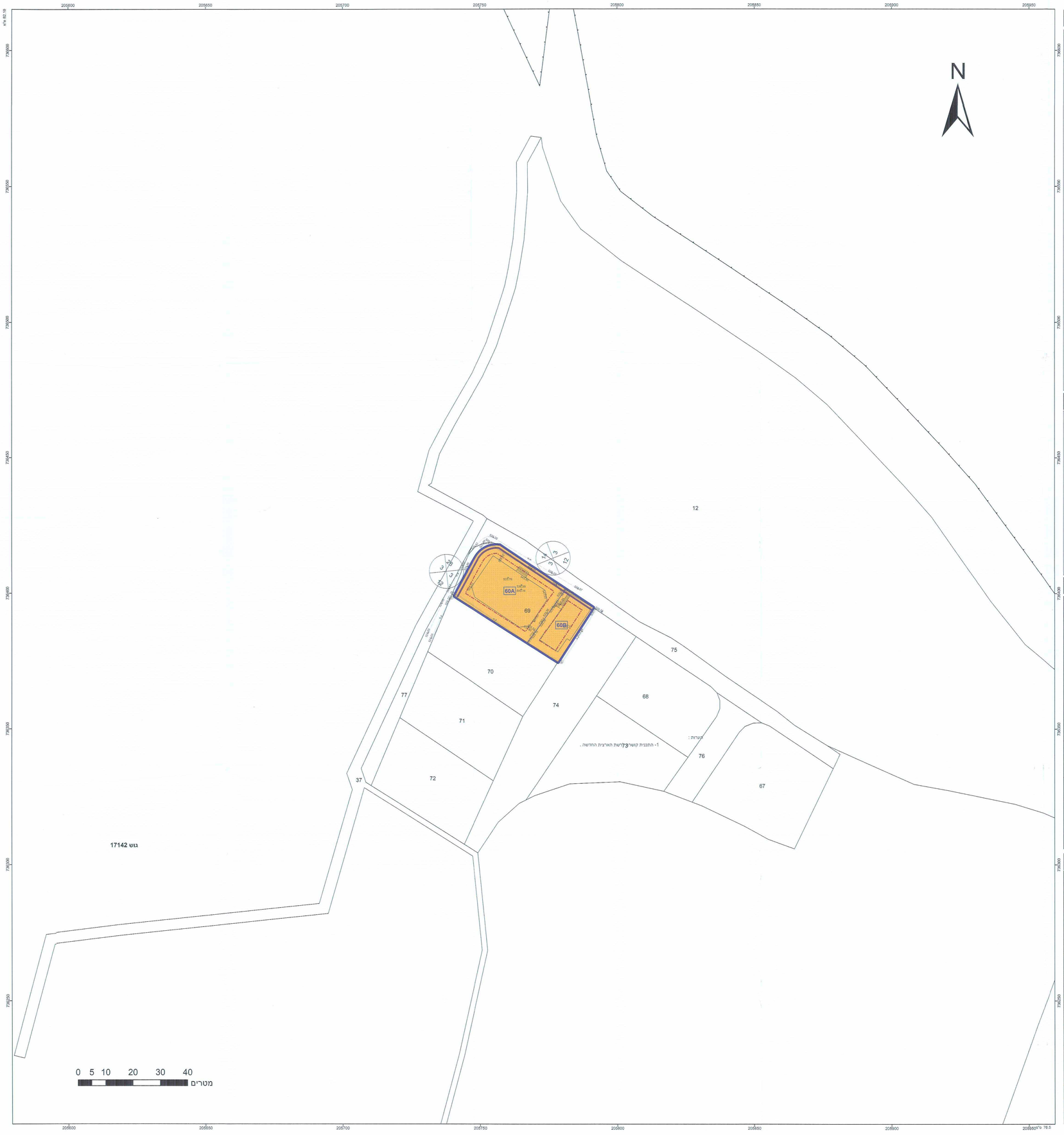

מקרא



מקרא מפת מדידה

תרשים התמצאות - קנ"מ 1:10000

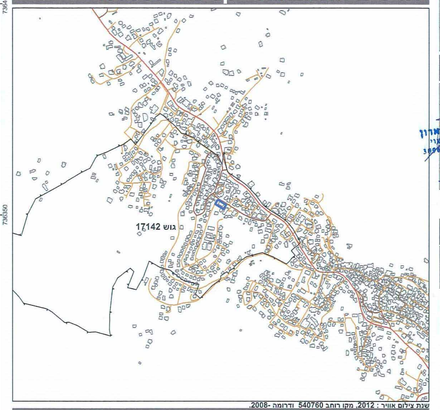

תרשים סביבה - קנ"מ 1:2500

חוק התכנון והבנייה, התשכ"ה - 1965

תכנית מפורטת

מס' 356-0078378

שינוי בגודל מגרש מינימלי ותוספת אחוזי בניה - עוספיא

תשריט מצב מוצע	גליון 1 מתוך 1
מחוז	חיפה
מרחב תכנון מקומי	רכס הכרמל
רשות מקומית	עספיא
ישוב	עספיא
תכנית בסמכות	מחוזית
איחוד וחלוקה	ללא איחוד וחלוקה
היתרים או הרשאות	תכנית שמכוחה ניתן להוציא היתרים או הרשאות
מונה תדפיס התשריט	19
מועד הפקה	12/11/2013 13:50
שלב	מהדורה 1 — מילוי תנאים למתן תוקף
שטח התכנית	1.099 דונם — קנה מידה 1:500

אישורים

הפקדה	מתן תוקף
חותמת הועדה המקומית	חותמת הועדה המקומית
שם ותפקיד החותם	שם ותפקיד החותם
חותמת הועדה המחוזית	חותמת הועדה המחוזית
שם ותפקיד החותם	שם ותפקיד החותם

שמות וחתימות*

מגיש התכנית	דביאן דביאן תאגיד:	חתימה:
מגיש התכנית	יסמין מאיה תאגיד:	חתימה:
עורך ראשי	בשארה מארון תאגיד:	חתימה:
יזם	דביאן דביאן תאגיד:	חתימה:
יזם	יסמין מאיה תאגיד:	חתימה:

בעלי ענין בקרקע*

בעלים	דביאן דביאן תאגיד:	חתימה:
בעלים	יסמין מאיה תאגיד:	חתימה:

* לפירוט נוסף יש לפנות להוראות התכנית

טבלת גושים וחלקות*

מספר גוש	חלק/ כל הגוש	מספרי חלקות בשלמות	מספרי חלקות בחלקיות
17142	חלק		69

* לפירוט נוסף יש לפנות להוראות התכנית

הריני מצהיר בזאת כי המפה הטופוגרפית/המצבית המהווה רקע לתכנית זו, נערכה על ידי ביום 18/09/2011 והיא הוכנה לפי הוראות נוהל מבא"ת ובהתאם להוראות החוק ולתקנות המודדים שבתוקף. דיוק הקו הכחול והקדסטר:
מדידה גרפית

שם המודד	מספר רשיון	חתימה	תאריך
זוהר קרא	1135		5/2/14

רשת מערכת 02.2012