

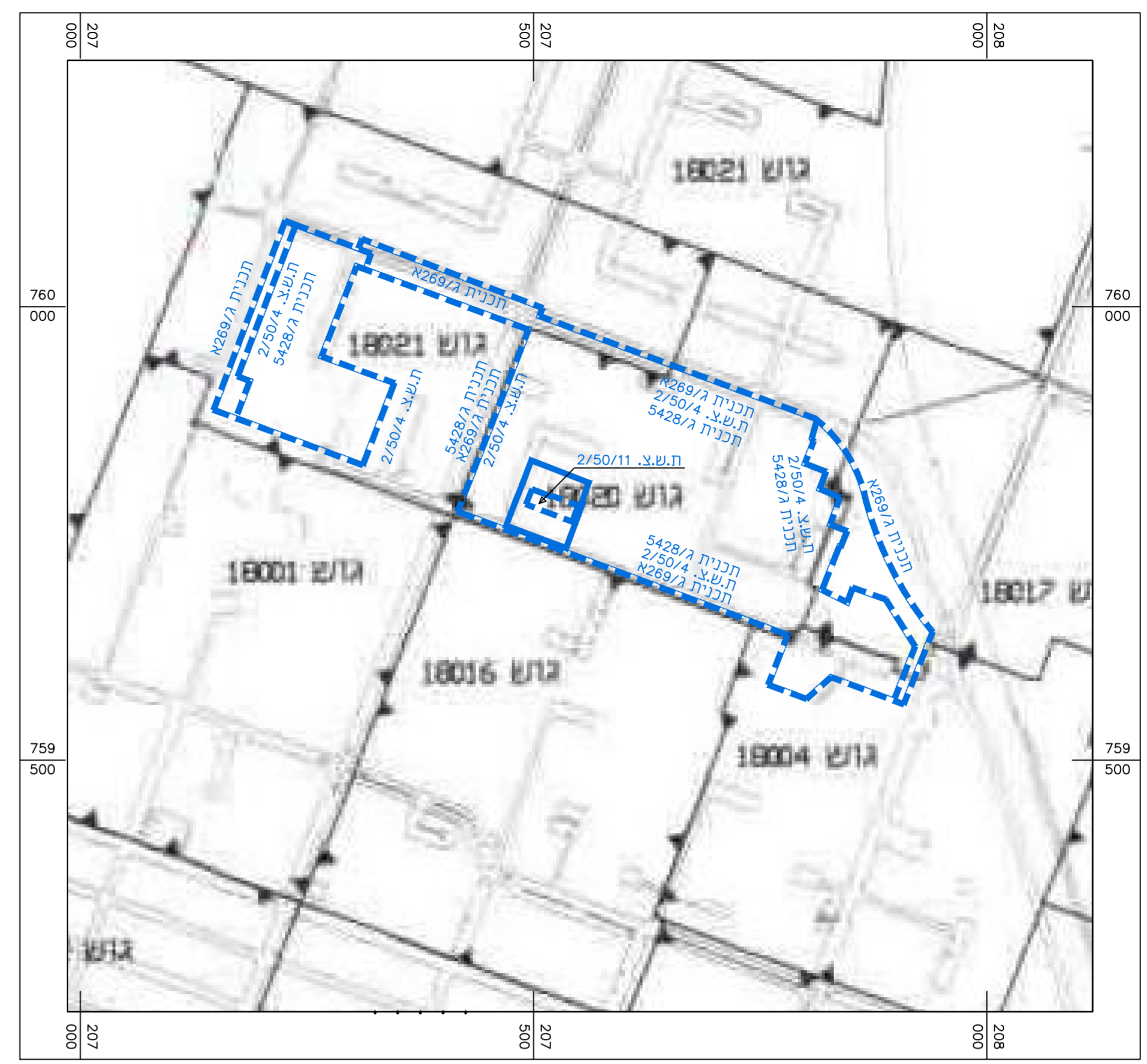
# מצב מאושר

213-0700419

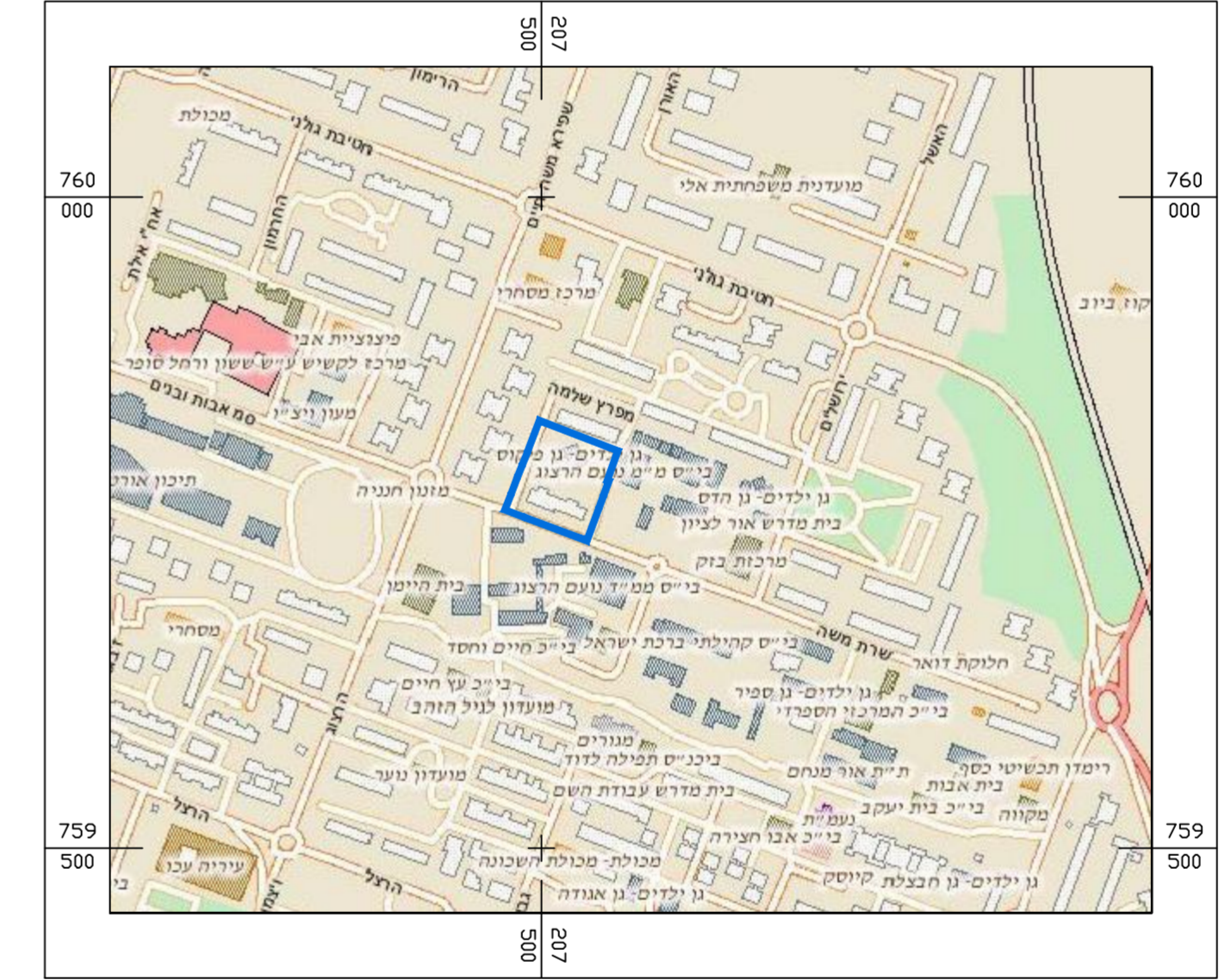
שינוי יעוד ממבני ציבור למגורים  
19684/ג

נספח לתכנית	גליון 1 מתוך 1
תחולה	רקע
תיאור תאריך עריכת הנספח	14/11/2018
רשימת התרשימים	קנ"מ
תמ"א	1:100000
גושים וחלקות	1:500
שמות רחתימות:	שם: עזמי אבו חנא תאריך: עזמי אבו חנא
עורך הנספח	חתימה:

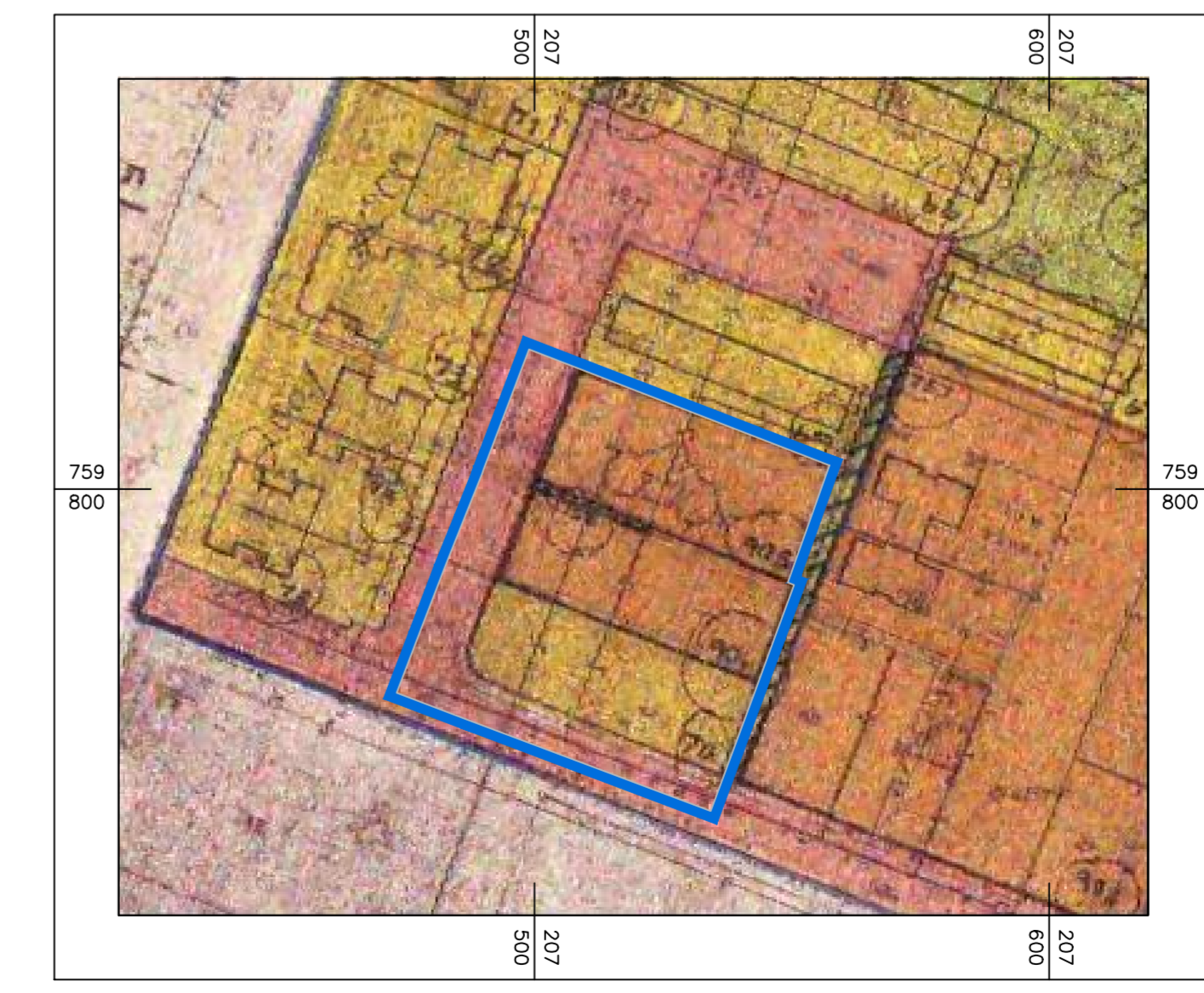
תרשים הסביבה להתמצאות כללית קנ"מ 1:5000



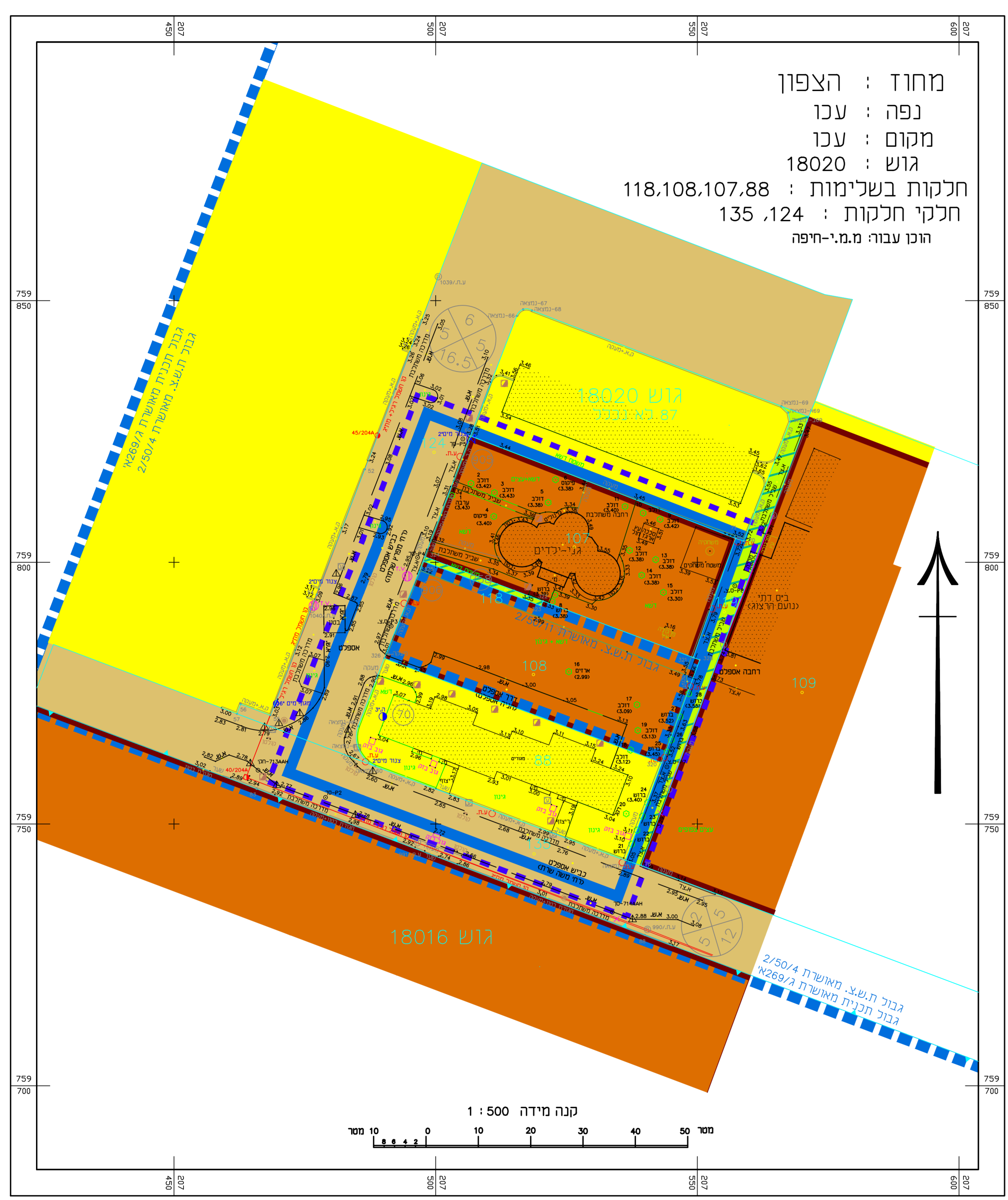
תרשים הסביבה ממפת עיר עכו קנ"מ 1:5000



תרשים הסביבה לפי ת.ש.צ. מסי 2\50\4 המאושרת קנ"מ 1:1250



# מצב מאושר קנ"מ 1:500



## מקרא מצב מאושר

- גבול התכנית
- גבול תכנית מאושרת
- אתר עתיקות/אתר הסטורי
- גבול מגרש ומספרו לפי תשי"ז
- עתיקות/אתר ארכיאולוגי
- אזור מגורים 4 קומות
- שביל להולכי רגל
- אזור בנינים ציבוריים
- דרך קיימת
- בנין קיים
- מספר הדרך
- קו בניין
- רוחב הדרך