3008354_k

מצב מאושר

קנ"מ : 1:250

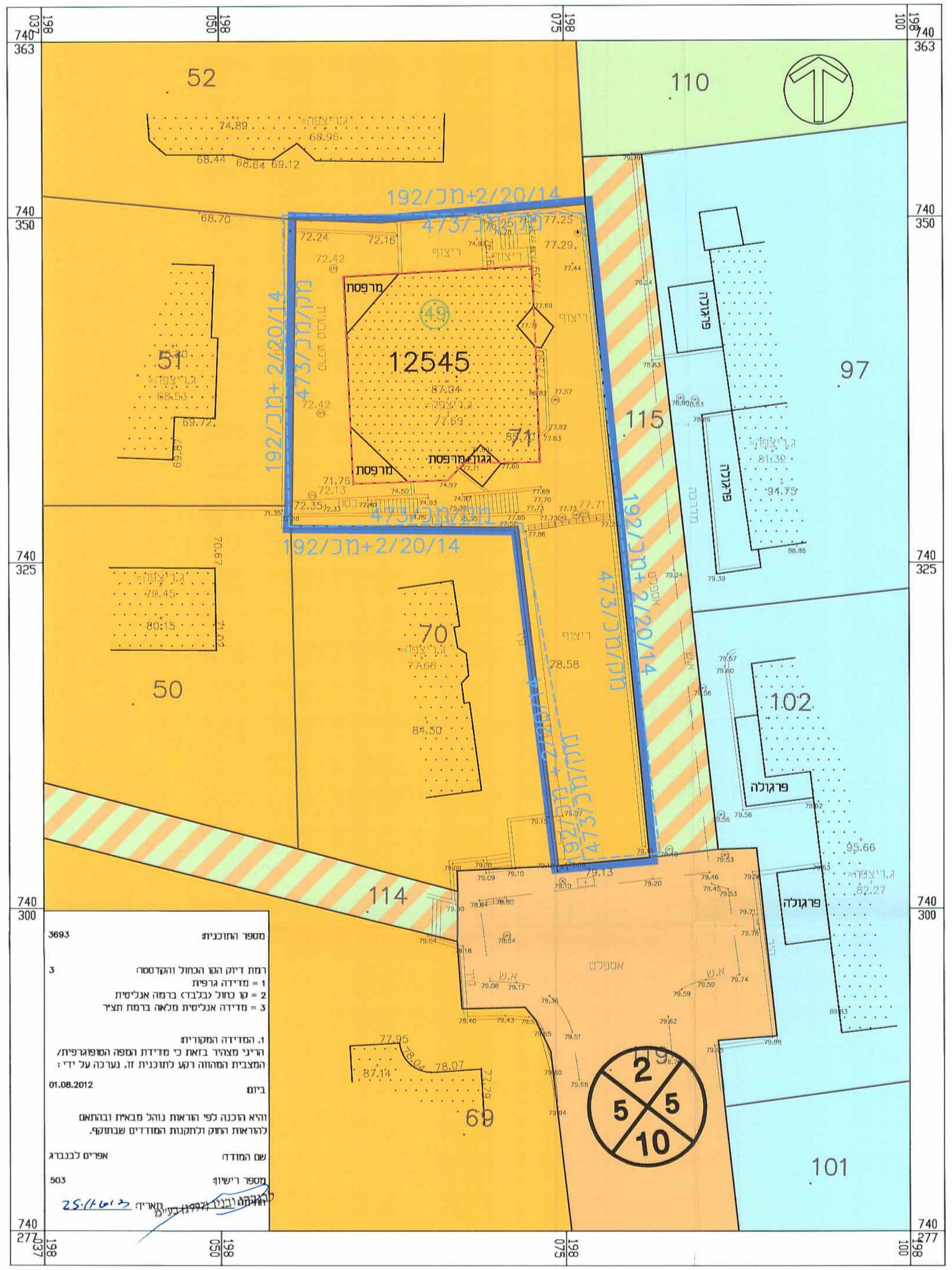

מספר התוכנית 3693

רמת דיוק הקו הכחול והקדסטר 3
1 = מדידה גרפית
2 = קו כחול (בלבד) ברמה אנליטית
3 = מדידה אנליטית מלאה ברמת תציר

1. המדידה המקורית
הריני מצהיר בזאת כי מדידת המפה הטופוגרפית/המצבית המהווה רקע לתוכנית זו, נערכה על ידי:
ביום 01.08.2012

והיא הוכנה לפי הוראות נוהל מבא"ת ובהתאם להוראות החוק ולתקנות המודדים שבתוקף.

שם המודד: אפרים לבנברג

מספר רישיון: 503

תאריך: 25.11.2012

מקרא מצב מאושר :

גבול תכנית	▬
גבול תכנית מאושרת	– – –
אזור מגורים א'	🟧
אזור מגורים ב'	🟦
שטח ציבורי פתוח	🟩
שביל להולכי רגל	▨
קו בנין	– – –
גבול מגרש לפי תב"ע מאושרת	—
גבול חלקה רשומה ומספרה	29
מס' מגרש לפי מכ/192, מק/מכ/473	㊾
גבול גוש	▲▼▲
מספר גוש	11203

תרשים סביבה קרובה

קנ"מ : 1:2500

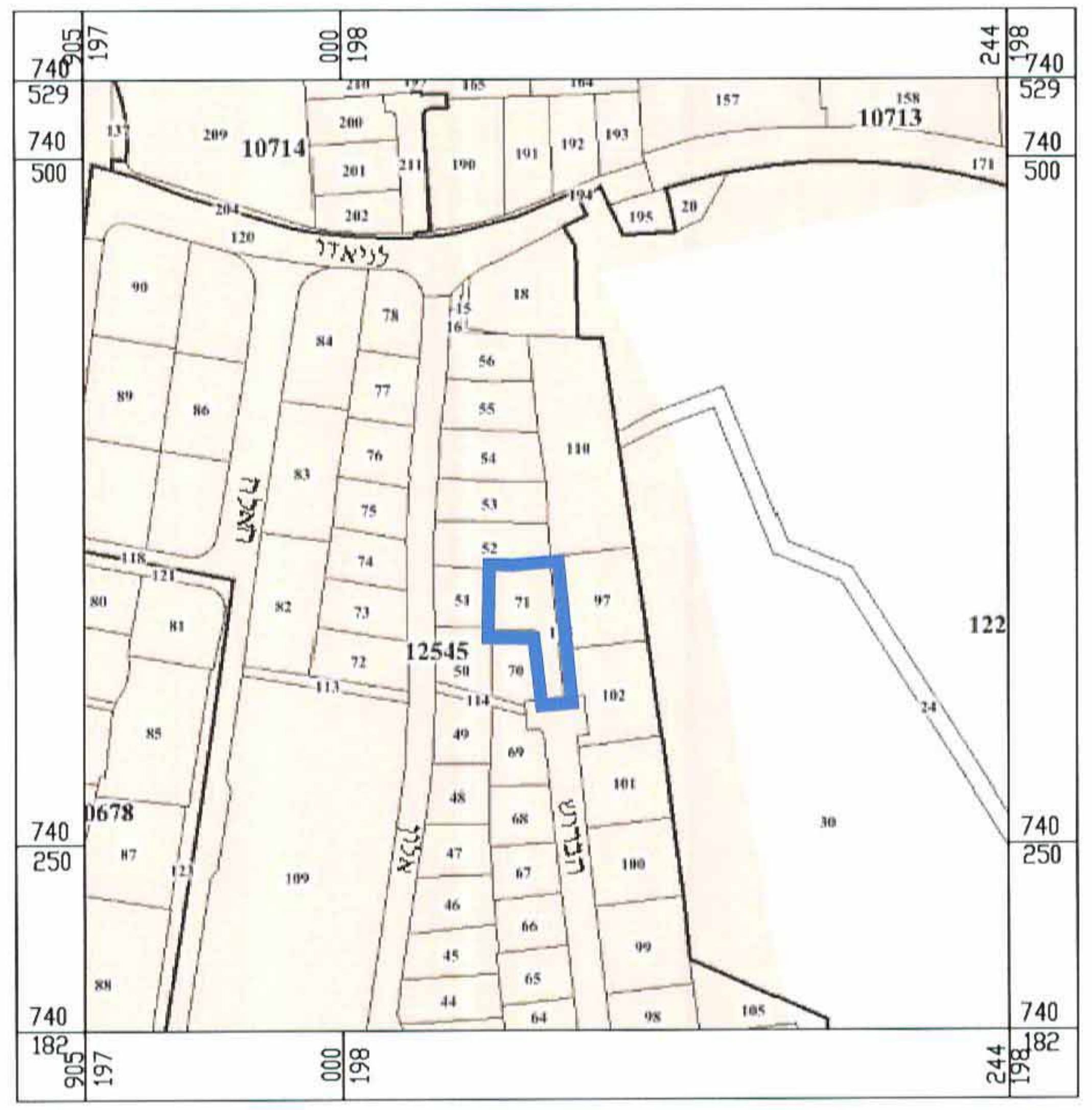

תמ"א 4/ב/34

קנ"מ : 1:100000

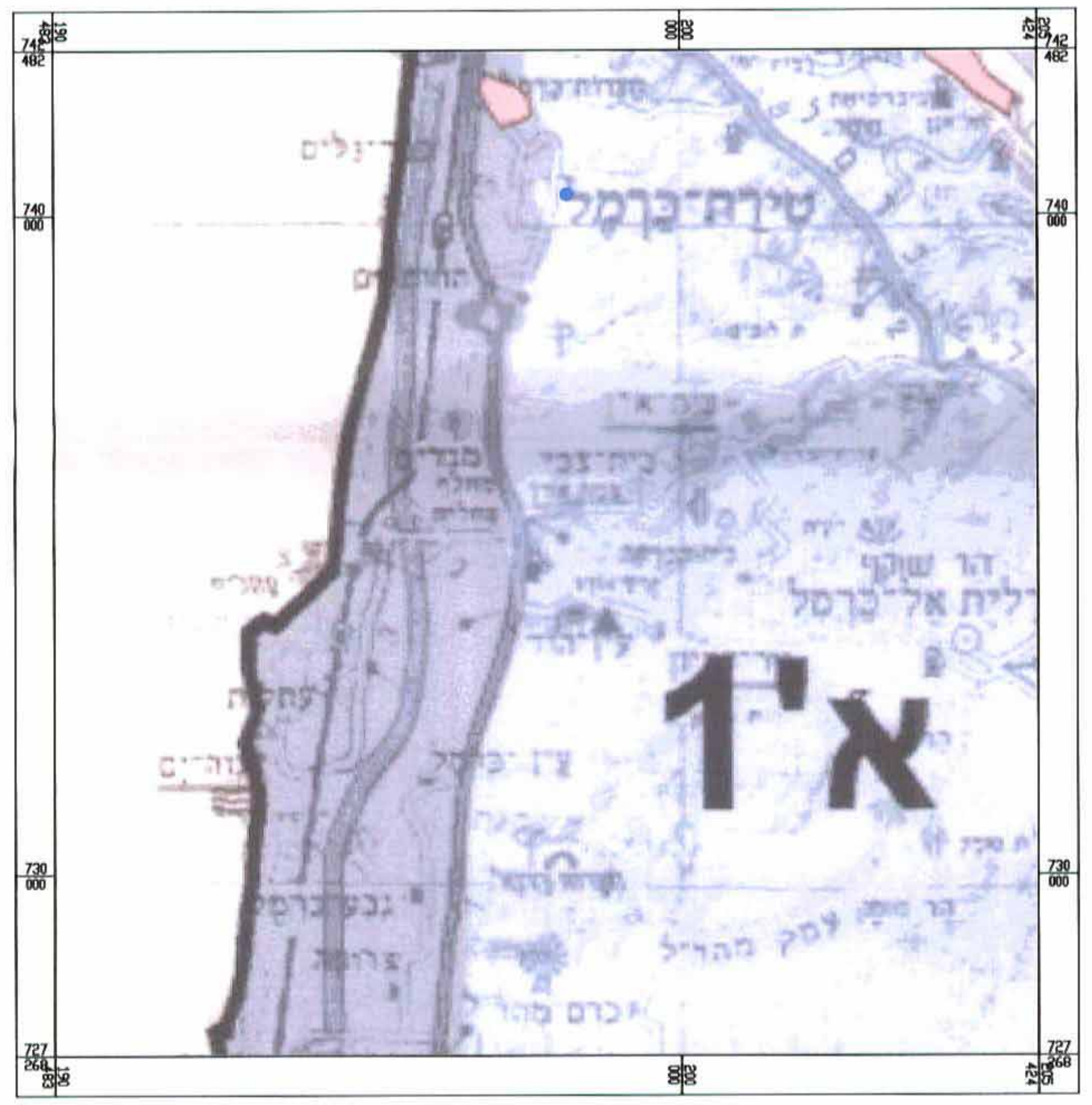

חוק התכנון והבנייה, התשכ"ה - 1965

תכנית מפורטת

מס' 355-0113340

מכ\813 - הסדרת בניה
ברחי' ברוש 48

תשריט מצב מאושר	גליון 1 מתוך 1
מחוז	חיפה
מרחב תכנון מקומי	מורדות הכרמל
רשות מקומית	טירת הכרמל
ישוב	טירת הכרמל
תאריך	29/04/2013

שם הנספח	קנ"מ
מצב מאושר	1 : 250
תוכנית סביבה	1 : 2500
תמ"א 4\ב\43	1 : 100000
תרשים נוסף	–
תמונה נוספת	–

הועדה המחוזית לתכנון ולבניה מחוז חיפה
02. 12. 2013
נתקבל
תיק מס

הועדה המקומית לתכנון ובניה – מורדות כרמל
תכנית ב.ע. מס' 355-0113340
הומלץ להפקדה
בישיבה הועדה 2011013 ביום 15.11.2011
יושב ראש ועדה
מהנדס הועדה

הודעה על הפקדת תכנית מס' 355-0113340
פורסמה בילקוט הפרסומים מס' 6621
ביום 2.7.13

משרד הפנים מחוז חיפה
חוק התכנון והבניה תשכ"ה-1965
אישור תכנית מס. 355-0113340
הועדה המחוזית לתכנון ולבניה החליטה
ביום 2.10.13 לאשר את התכנית.
יו"ר הועדה המחוזית

הודעה על אישור תכנית מס' 355-0113340
פורסמה בילקוט הפרסומים מס' 6721
ביום 26.12.13

4/12/13

שמות וחתימות:

עורך ראשי	שם: פנינה רוזנברג	חתימה:
	תאגיד:	