

חוק התכנון והבנייה, התשכ"ה - 1965
תכנית מפורטת

מס' 355-0080591

שינוי קווי בניין במגרש למבני ציבור
חלקה 192 ברכסים

תשריט מצב מאושר גליון 1 מתוך 1

מחזור	חיפה
מרחב תכנון מקומי	מורדות כרמל
רשות מקומית	מ"מ רכסים
ישוב	רכסים
תאריך	26/06/2013
שם הנספח	קנ"מ
מצב מאושר	1:250
תרשים סביבה	1:2,500
תרשים התמצאות	1:25,000

שמות וחתימות:

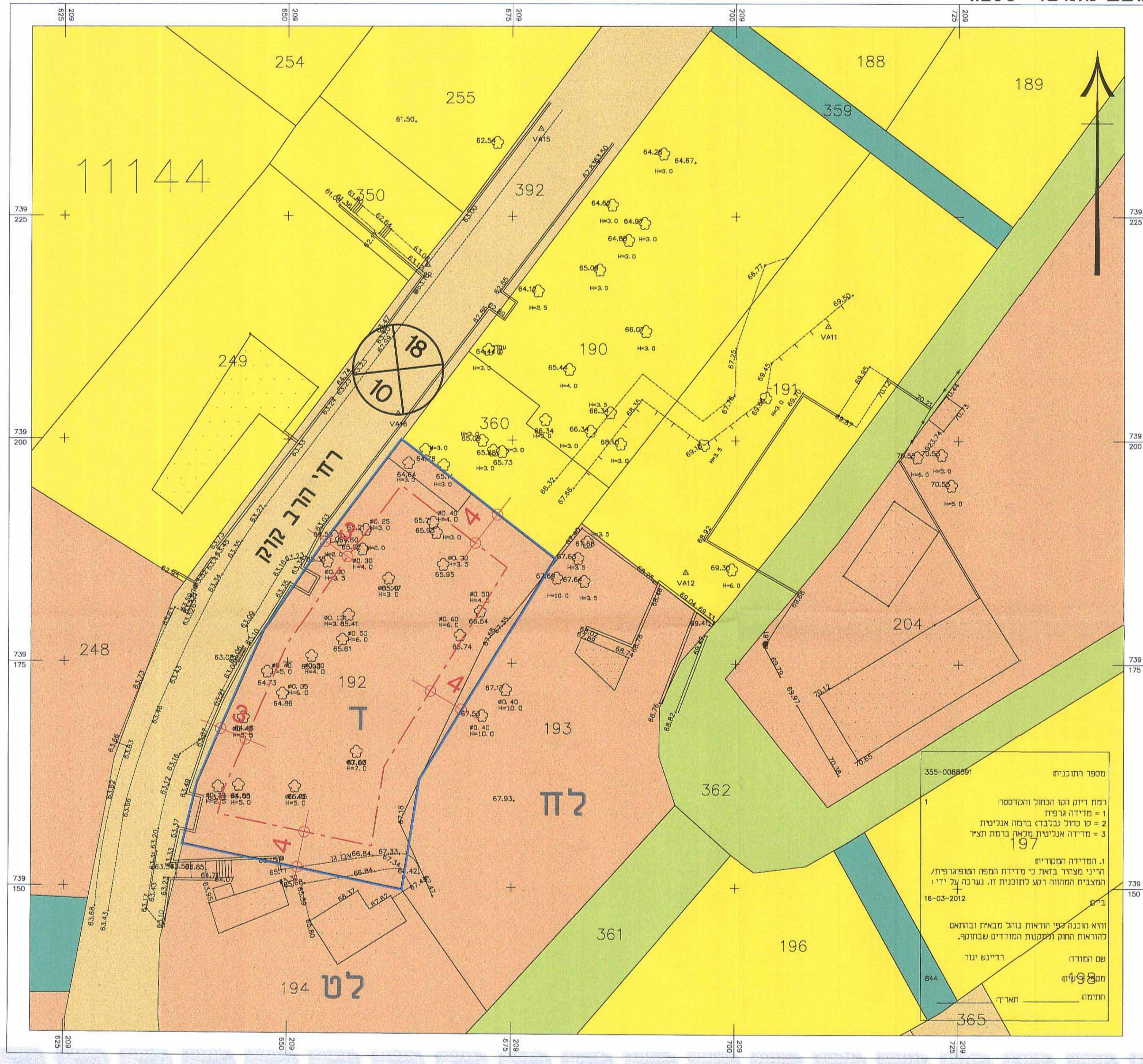
עורך התוכנית	שם: חנוך רוגינסקי
חתימה:	10.10.2013

הודעה מס' 355-0080591
 פורטמה בניהן מס' 15.09.2013
 ובעתון מקומי מס' 15.09.2013
 ובעתון ממשלתי מס' 15.09.2013

תשריט מצב מאושר מס' 355-0080591
 חלקה 192 ברכסים
 מוסד: 15.09.2013 עמוד: 15

תשריט מצב מאושר מס' 355-0080591
 חלקה 192 ברכסים
 מוסד: 15.09.2013 עמוד: 15

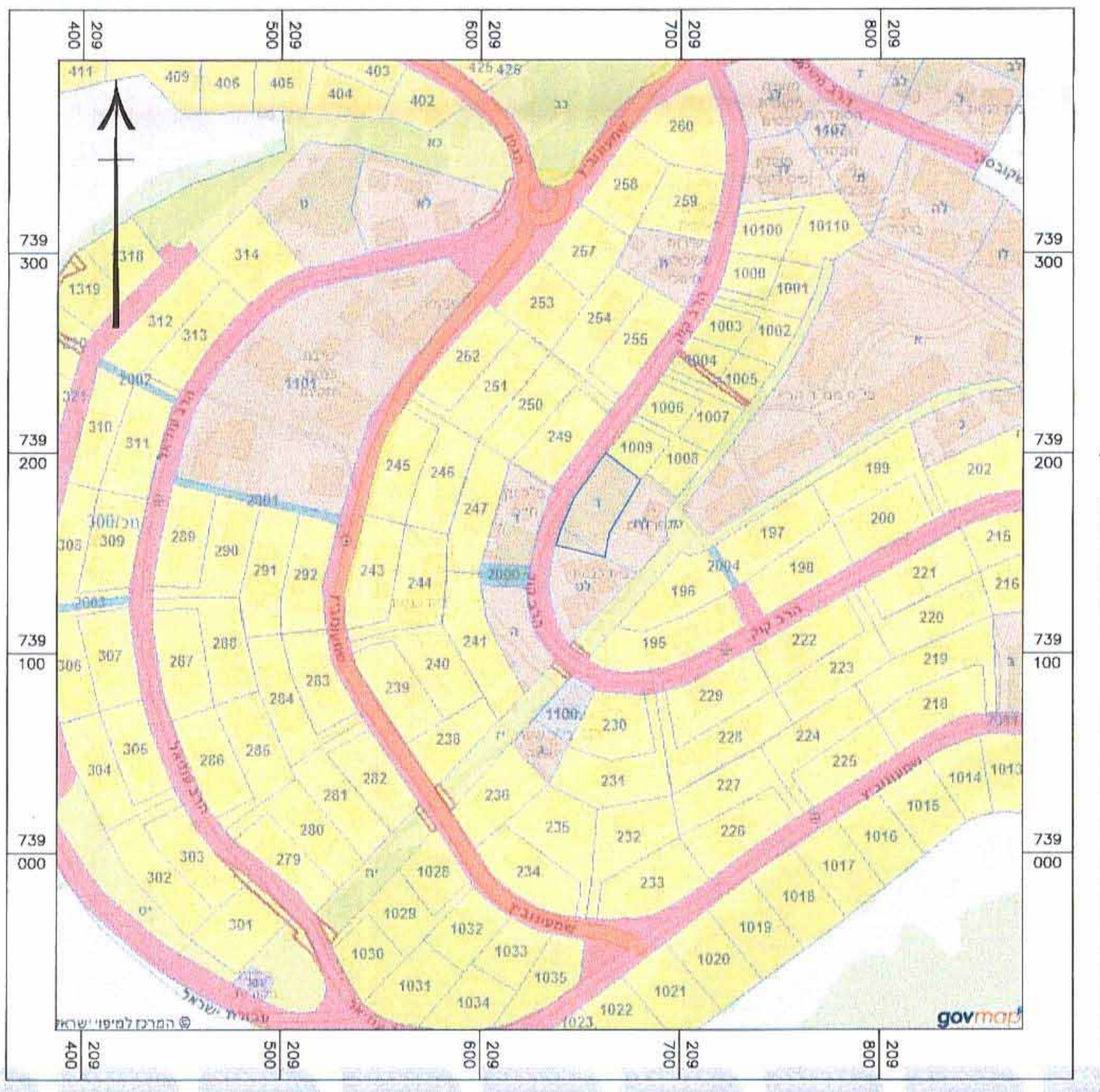
מצב מאושר 1:250



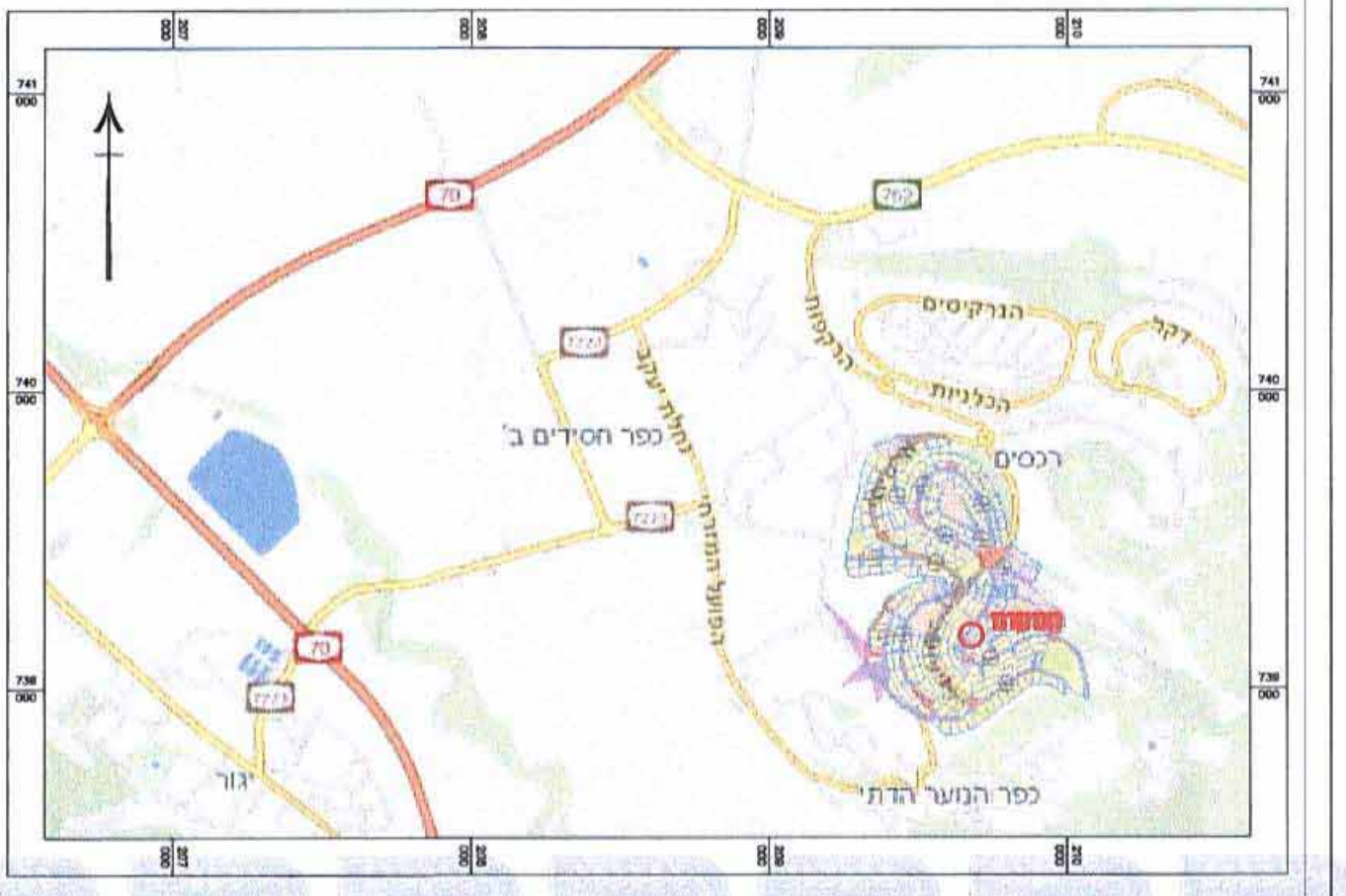
מקרא מצב מאושר

- גבול התכנית
- אזור מגורים אי
- שטח לבנייני ציבור
- שטח ציבורי פתוח
- שביל להולכי רגל
- דרך מאושרת
- קו בניין 5
- מספר הדרך 500, קווי בניין 5, רוחב הדרך 00

תרשים סביבה 1:2500



תרשים התמצאות 1:25,000



מספר התוכנית: 355-0080591

רמת זיוק העו הכולל והמסדרות:
 1 = מדידה גרפית
 2 = סו כחול נכלבד ברמה אנכית
 3 = מדידה אנכית מכאן ברמת תציר

1. המדידה המקורית
 הריני מצרור בראת כי מדידת המפה המופוגרפית/
 המצבית המהורה רמעה לתוכנית זו. נערה על ידי:
 ביום: 16-03-2012

וריא הוכנה לפי הוראות גובל מבאית ובהתאם
 כהוראות החוק ותקנות המודדים שבתוקף.

שם המודד: רדיינש ינור
 מס' 844
 חתימה: _____
 תאריך: _____