

# תכנית מסי ג' 19674

## הגדלת אחוזי הבניה ברחי בלפור 45

### תכנית מפורטת

### תשריט

אופי התכנית	סמכות ראשית	איחוד וחלוקה
צפון נהריה	תכנית שניתן מכתחה להוציא ריתורים	ללא איחוד וחלוקה


מחוז : מרחב תכנון מקומי : נהריה  
רשות מקומית : עיריית נהריה  
שטח התכנית : 1.124 דונם  
קנה מידה : 1:250

גושים וחלקות בתכנית:		
נוש	סוג הגוש	חלקות בשלמותן
18174	מוסדר	9
18173	מוסדר	-
		84



שלב: השלמת תנאים למתן תוקף | מחזור: 1 | תאריך: 3/8/2014

#### חוזמות מוסד התכנון :



#### שמות וחתימות :

יוזם התכנית	מניח התכנית	בעל חכיונית בקרקע
<p>שם: א.א. עילית בניה ופיתוח בע"מ ר"ח: ריצ'רד 5 נענה מס'ח: 09-7424601   09-7425000 a.77@smile.net.il</p>	<p>שם: א.א. עילית בניה ופיתוח בע"מ מ"ר: ארי (שריפוס) זקא רש"מ: ארי (שריפוס) שם: א.א. עילית בניה ופיתוח בע"מ ר"ח: ריצ'רד 5 נענה מס'ח: 09-7424601   09-7425000 a.77@smile.net.il</p>	<p>שם: א.א. עילית בניה ופיתוח בע"מ מ"ר: ארי (שריפוס) זקא רש"מ: ארי (שריפוס) שם: א.א. עילית בניה ופיתוח בע"מ ר"ח: ריצ'רד 5 נענה מס'ח: 04-8381401   04-8388332 04-9922303   04-9879200</p>

#### עורך התכנית

שם: ולסקה עור-אדריכלות	מס'ח: 04-9510207   052-3481724
------------------------	--------------------------------

#### מודד

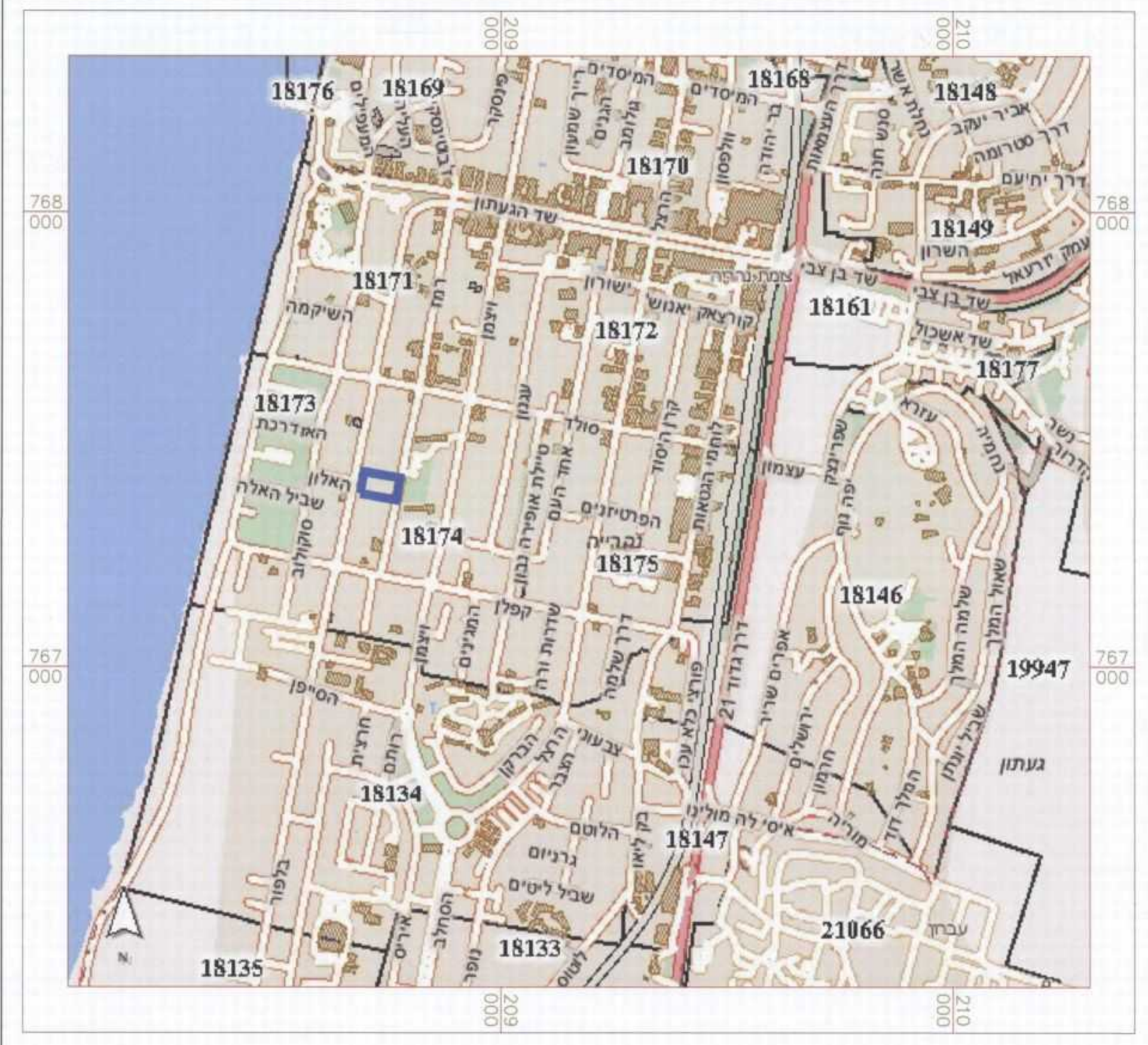
שם: רחמי טעאר	מס'ח: 052-2352708
---------------	-------------------

#### הצגרת המודד

הר"ח מודד: רחמי טעאר  
מס'ח: 052-2352708  
מס'ת: 883  
מס'ח: 052-2352708  
מס'ת: 883  
מס'ח: 052-2352708  
מס'ת: 883

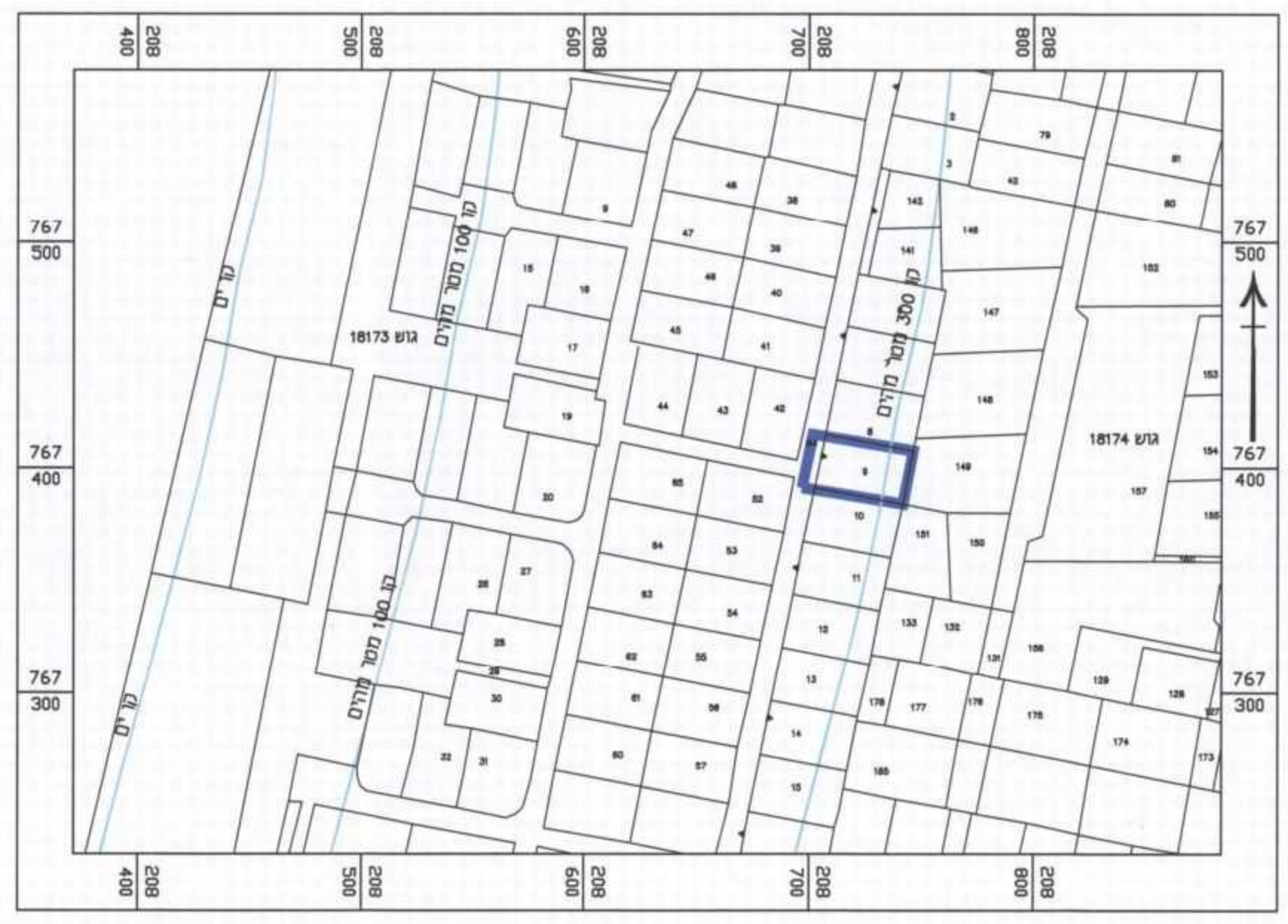
### תרשים התמצאות כללית

קני"מ 1 : 10000



### תרשים סביבה

קני"מ 1 : 2500



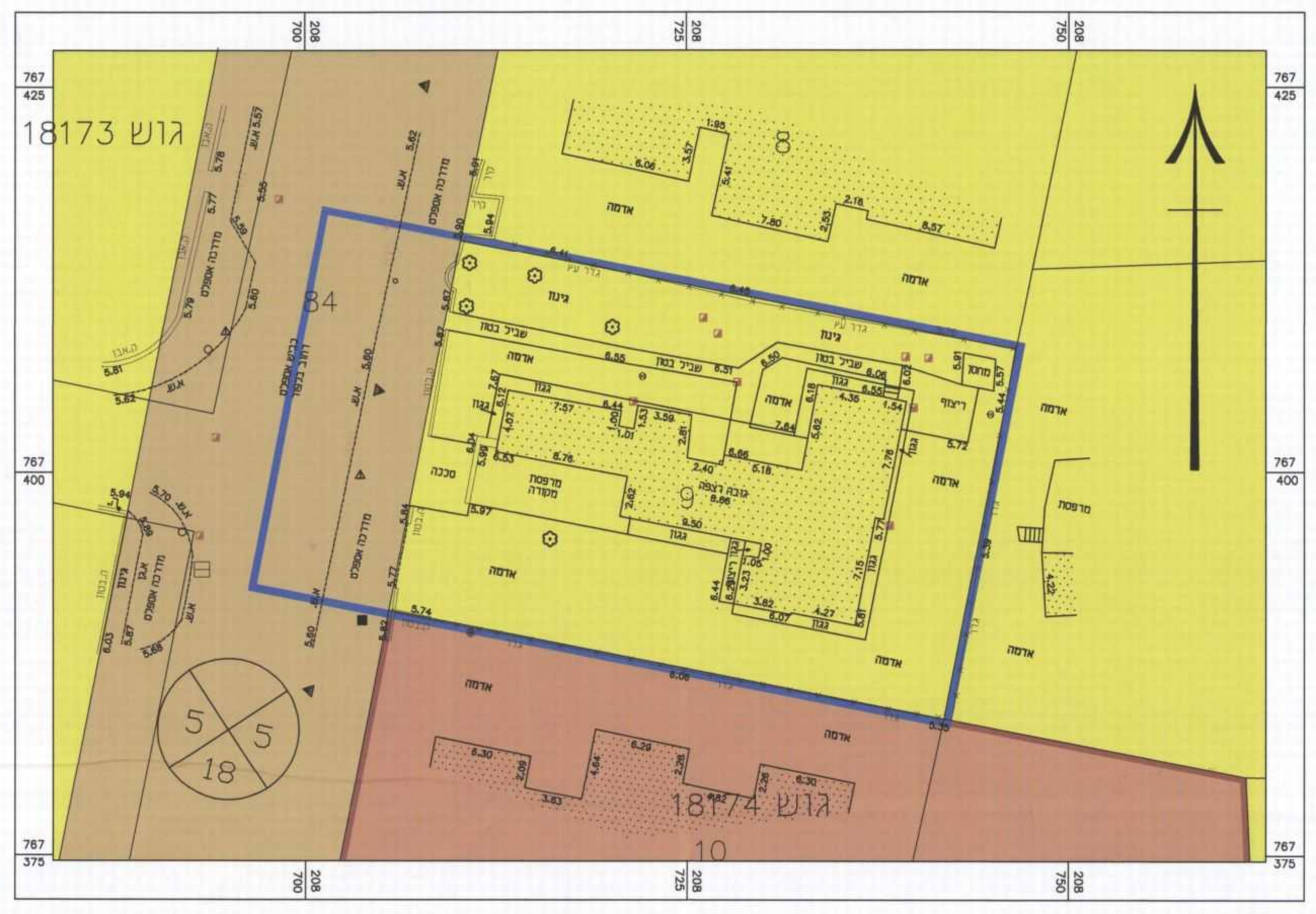
### מצב מאושר

ק.מ. 1:250

#### מקרא

#### מצב מאושר

- גבול התכנית
- דרך מאושרת
- מגורים ג'
- אתר לבנין צבורי לא מסוחר
- 18175 מס' גוש
- 60 גבול חלקה
- 60 מס' חלקה
- מספר הדרך קו בניין רוחב הדרך



### מצב מוצע

ק.מ. 1:250

#### מקרא

#### מצב מוצע

- גבול התכנית
- גבול התכנית לתצוגה
- גבול תא שטח ומספר
- דרך מאושרת
- מגורים ב'
- קו בניין
- 18175 מס' גוש
- 60 גבול חלקה
- 60 מס' חלקה
- מספר הדרך קו בניין רוחב הדרך
- מבה להריסה

