תכנית מס' חכ/416, ש/1201א

מערך כניסה לשמורת טבע נחל תנינים

תכנית מפורטת

תשריט

שיעוד והוראה	סמכות ראשית	שרשי התכנית
כלא אחוד והלקוח	ועדה מחוזית	תכנית עניין מהותה כלפיא ותשריט

מחוז : חיפה

מרחב תכנון מקומי : חוף כרמל, שומרון

רשות מקומית : חוף כרמל, ג'אסר-א-זרקא

שטח התכנית : 12,481 מ"ר

קנה מידה: 1 : 1250

נושים וחלקות בתכנית:

גוש	חלק בגוש	חלקות בשלמותן	חלקי חלקות
10972	מסדר	10	
10398	מסדר	1,7,9,ל	

חותמת מודד : מ.מ.ס

תאריך : 24.4.12

חותמות מוסד התכנון :

הועדה המקומית לתכנון ובניה השומרון
הומלצה לאישור
ישיבה מס' 3/06 תאריך 16/06/16
יו"ר הועדה המקומית

מחוז חיפה
מרחב תכנון מקומי חוף הכרמל
הועדה המקומית לתכנון ובניה
הוחלט לאשר תכנית מס'
מרחבית נקלטים תשריטים מס'
בישיבה מס' 2/12 מיום 12.12.12
יו"ר הועדה המקומית

פרוטוקול התכנון-פתח חיפה
חוק התכנון והבניה, תשכ"ה-1965
הועדה המקומית המליצה ביום
לאשר את התכנית
בישיבה מס' 2/12 מיום 12.12.12
יו"ר הועדה המקומית

שלב: מיזמי תשתיות כמתן תוקף **מחדורה :** 1 **תאריך :** 19.03.2012

שטחי ציבור ומבנים לציבור

יזם התכנית	שם מלא: המועצה המקומית דמיון מס' מלא: 500000193	חתימה:
	שם מלא ושם תפקיד: רשות המבנים ותעבורה	תאריך: 3.11.16
מגיש התכנית	שם מלא: רשות המקרקעין ותיאום מס' מלא: [illegible]	חתימה:
	שם מלא ושם תפקיד: רשות המבנים ותעבורה	תאריך: 3.11.16
בעל הזכויות בקרקע	שם מלא: מדינת ישראל ומנהל	חתימה:
	שם מלא ושם תפקיד:	תאריך:
עורך התכנית	שם מלא: מדינת ישראל מינהל מרחבי מס' מלא: 02950658	חתימה:
	שם מלא ושם תפקיד: יעקב שם המבנה ומקום מגורים נוכחי:	תאריך: 24.4.12

הריני מצהיר בזאת כי מדידת המפה המשמשת/ת המבנית המהווה רשם מקבילים ז , מוכנה על ידי בנים
ביום 24/4/12 ויש תוקף לפי תקנות מוד מבנית מבוא המדאות ותקנון ותקנות ומודדים ומבוקשה
דיוק המוד הכחול מטרומטר מלבה נקלים / קו כחול נכנבנ) בתוח אנשים / מדידה אנשים מלאה
בדרום תוכי בטיל הוא הכחול.
מכיים שתה

24/4/12 מוד

מקדם הבנבנ
מיפוי ומדידות בע"מ
ח.פ. 513627034

תרשים סביבה

קנ"מ 1:10,000

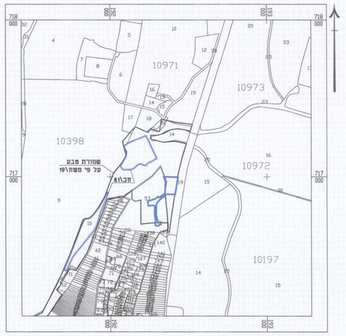

תמ"מ 5\6

קנ"מ 1:20,000

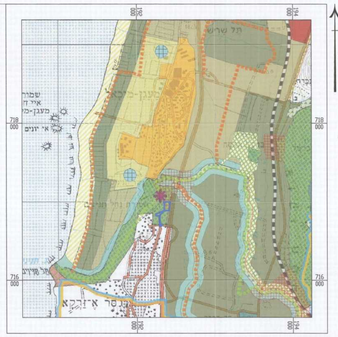

תמ"מ 6

קנ"מ 1:20,000

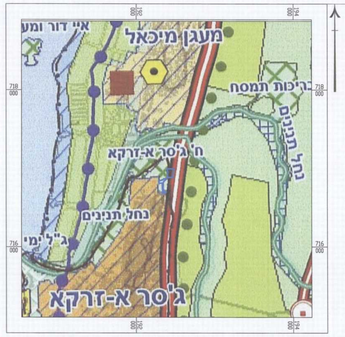

תרשים סביבה

קנ"מ 1:20,000

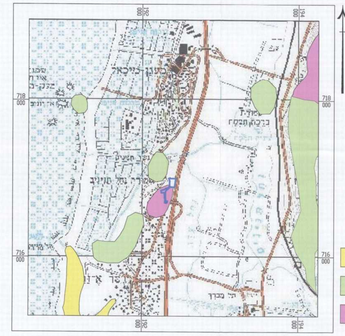

תמ"א 8

קנ"מ 1:20,000

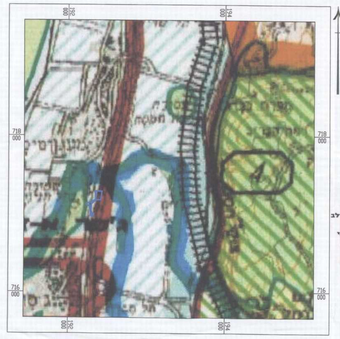

תמ"א 35

קנ"מ 1:20,000

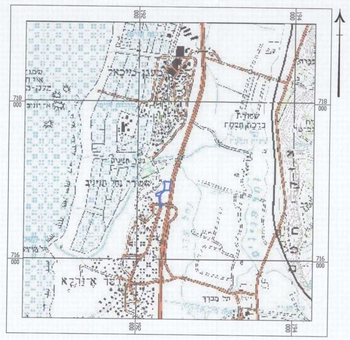

תמ"א 13

קנ"מ 1:10,000

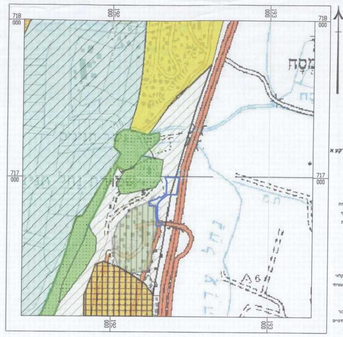

מצב מוצא

קנ"מ 1:250

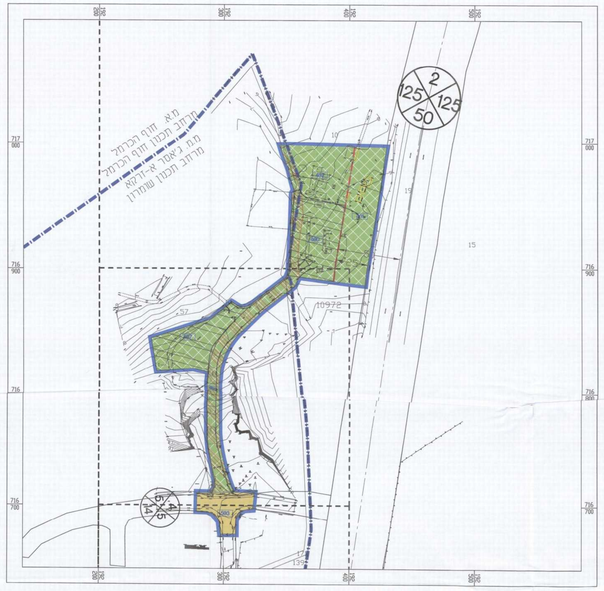

מקרא

- גבול תכנית
- גבול תכנית מאושרת
- גבול שטח שפוט/מרחב תכנון
- גן לאומי
- דרך מאושרת
- רצועות מיוחדות
- דיקת הצאה למעבר ברכב
- שטח עתיקות
- קו בנין
- להריסה
- מספר תא שטח
- גבול גוש ומספרו
- גבול חלקה ומספרה
- מס' הדרך
- קו בנין
- רוחב הדרך

מצב מאושר

קנ"מ 1:250

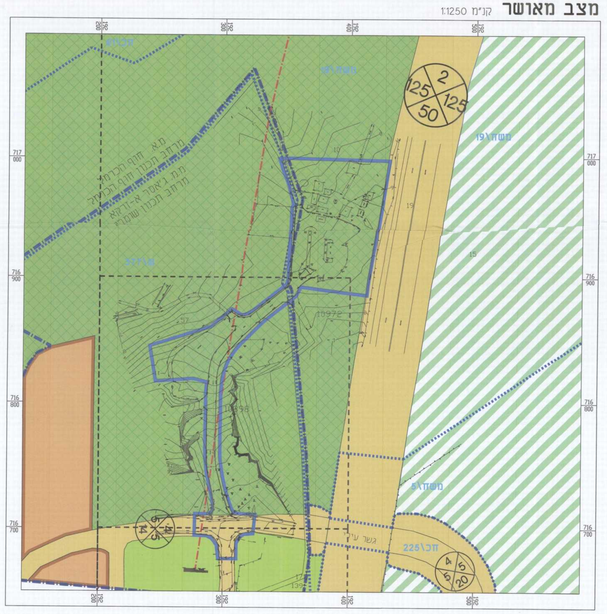

מקרא

- גבול תכנית
- גבול תכנית מאושרת
- גבול שטח שפוט/מרחב תכנון
- מבנים ומוסדות ציבור לחינוך
- צבורי פתוח
- שמורת טבע
- קרקע חקלאית
- דרך מאושרת
- שטח עתיקות
- קו בנין
- גבול גוש ומספרו
- גבול חלקה ומספרה
- מס' הדרך
- קו בנין
- רוחב הדרך