

מצב מאושר

נספח לתכנית מס' : 353-0159350

שינוי קו בנין קדמי והקטנת מרחק בין מבנים בחלקה 88 בגוש 10223

תחילה		14-09-2014
רקע	נתקבל	
תאריך עריכת הנספח	14/11/2013	
רשימת התרשימים	קנ"מ	
מצב מאושר	1:250	
תרשים התמצאות	1:1250	
תרשים התמצאות	1:5000	

שמות וחתימות:		
עורך הנספח	שם: זיאד קעדאן	חתימה
	תאגיד: ליר	

21/11/14

הודעה על אישור תכנית מס' 353-0159350
 מרחיפה בילקוט המרוסנים מס' 6657
 מיום 16-02-2014 עמ' 3885

הודעה על היקדת תכנית מס' 353-0159350
 מרחיפה בילקוט המרוסנים מס' 6756
 מיום 16-02-2014 עמ' 3885

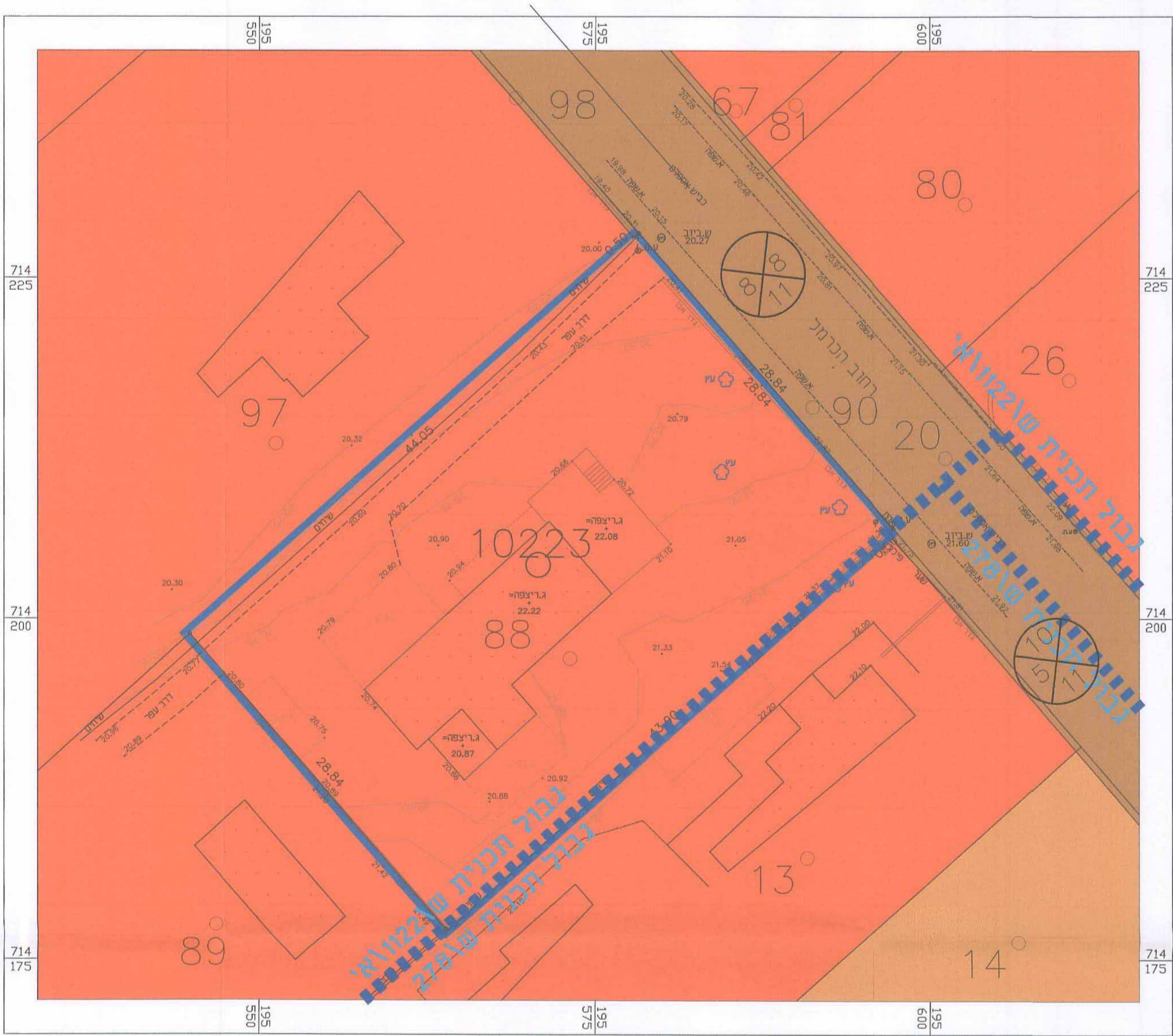
מועצה מקומית
 בנימינה-גבעתיים

הריני מצהיר בזאת כי המפה הטופוגרפית/מצבית המהווה רקע לתכנית זו, נערכה על ידי ביום 23.06.2013 והיא הוכנה לפי הוראות נוהל מבא"ת ובהתאם להאות החוק ונתקנת המודדים שבתוקף. דיוק המו הכחול והקדסטר: קו כחול (בלבד) ברמה אנכית.

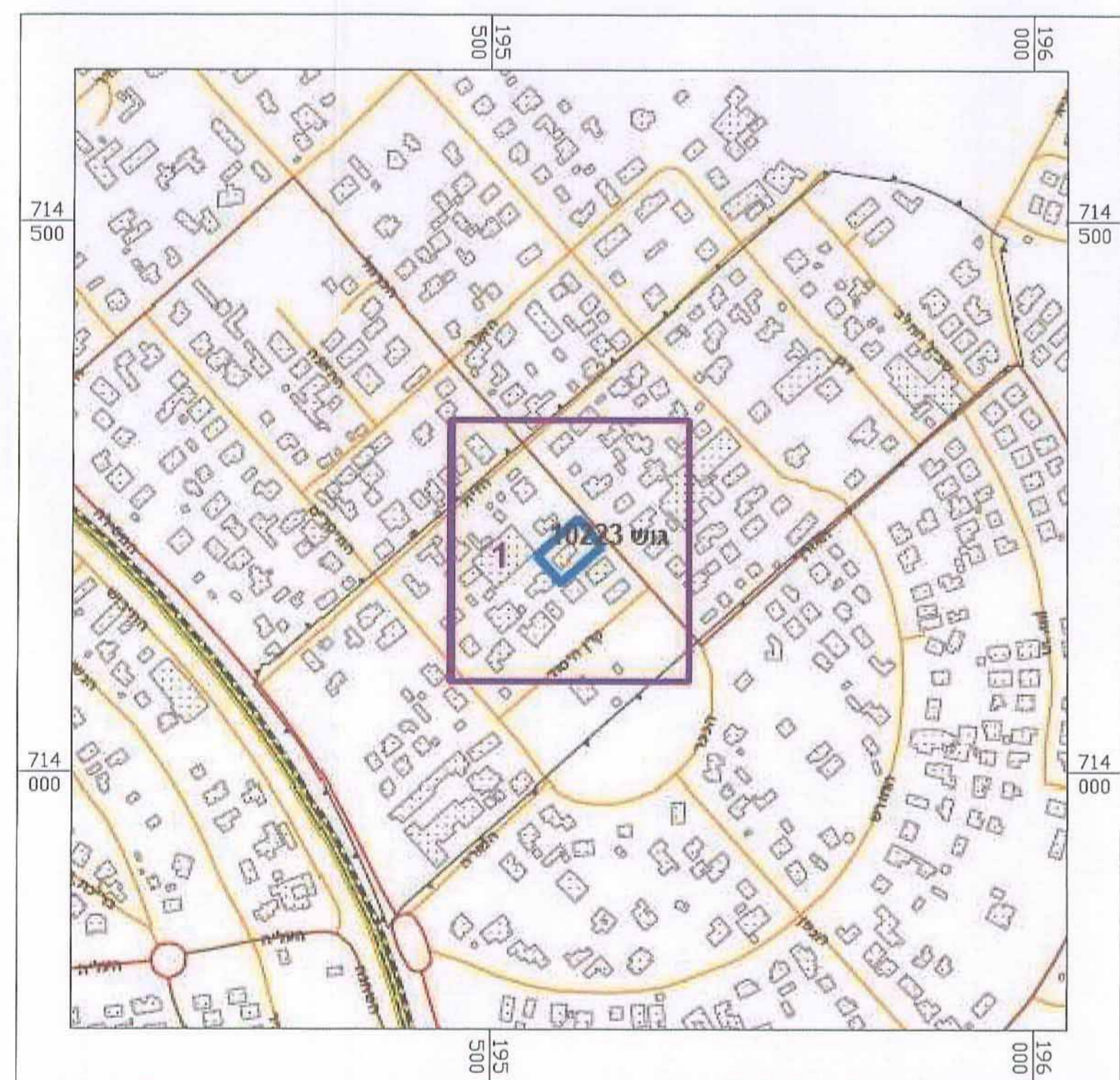
זיאד קעדאן
 שם המודד
 562 מס' רישוי

מקרא מצב מאושר (לא לפי מבאת)


- גבול התכנית
- גבול תכנית מאושרת
- דרך מאושרת
- שטח מגורים אי
- שטח מבנים ומוסדות ציבור
- מספר גוש 10223
- מספר חלקה 52
- גבול חלקה
- מסי הדרך
- קו בניין
- רוחב הדרך



מצב מאושר קנ"מ 1:250



תרשים התמצאות קנ"מ 1:5000



תרשים התמצאות קנ"מ 1:1250