תכנית מס' חפ/1182 ד'

הסדרת תוספת בנית

ברחוב שטיים במגרש 2-10

תכנית מפורטת

תשריט

סוג איחוד וחלוקה	מהות התכנית	רשות רישוי	חתימה	מס' תיק
ללא איחוד וחלוקה	הגדלת מחיצות	הבית שרון מכוחה כוצרא וחיים		

מחוז : חיפה

מרחב תכנון מקומי : חיפה

רשות מקומית : חיפה

מפה רוחבית : 7.99 דונם

מאזן מפות : קנ.מ 1:500

מפות הדרגה באמצע :

מס' מפה	מס' מגרש	הקצאה	הקצאה	הקצאה
12450	מדרך	123.202	1.7	127.129

חתימת מדד : _____

חתימות מגיש ומתכנן :

תוכנית המשמשת למכון הבניין - חיפה תכנית מס' חפ/1182 ד' בישיבה מ- 29.06.2010 מס' 10-0016 (ב) מהות ומהות (ג) אישור ומדינה יושב ראש הוועדה	משרד הפנים מחוז חיפה תוכן המסמכים בתכנית תשמ"ה-1965 הוגדרת המהותית הכלולים בידוע: לאשר את התכנית מהות יו"ר הוועדה המחוזית
מחיקה על הוספת תכנית מס' _____ מחיקה חלקית תכנית מס' _____ מס' _____	

מקרא : מילוי מגרש לפנים ומקף מגרשים : 4 **תאריך : 27/07/2014**

אין לעשות בשום מלאכה ו/ו מבנים ומחיקה ושום מלאכה ו/ו מבנים אל יד בלוח BIM/GIS. אין מבנה מי מחשוב מבנה בהיאור ומקום הקשור ומקום הדרדים ומבוקש דיין יש מבנה ומחשוב / הדרים נקבע / ע"ג BIM/GIS ומלאכה / מדיה אמיתי מבנה בדוגמא מתי מבנה

פאזור הוראות :

מבקש התכנית	מגדר מאבר, עיצוב מקרע		
	רח' 2 בנתבנר 8 דיאה	04-8356356 04-9515135	
יזם ומאשר	מגדר מאבר, עיצוב מקרע		
	רח' 2 בנתבנר 8 דיאה	04-8356356 04-9515135	
בעלי מגרש בבקשה	מגדר מאבר, עיצוב מקרע		
	רח' 2 בנתבנר 8 דיאה	04-8356356 04-9515135	
	מדרש מרים		
	רח' 2 בנתבנר 8-ב דיאה		
	מרים מיאה, מרגיס		
	רח' 200 אזור א דיאה	04-8356356	
מגיש התכנית	אדריכלית הנבנת מרגה		
	רח' ביאלים 7, חיפה, מגדל	04-8640400	
מגיש	מיאן ניתיר - מגדל מרגיות מאמנו		
	רח' הנבנת 7	050-7975417	

תרשים סביבה קנ"מ : 1:5000

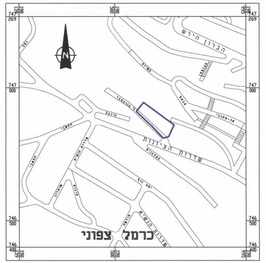

תרשים סביבה קרובה קנ"מ : 1:2500

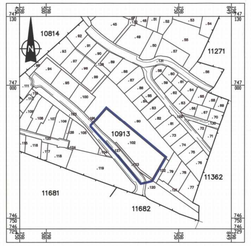

מצב מאושר קנ"מ : 1:500

מקרא מצב מאושר :

- גבול תכנית
- גבול תכנית מאושרת
- אזור מגורים א'
- מגרש ציבורי פתוח
- אזור לתשתיות מאושר
- דרך מאושרת
- מפרצי לחניה ריק
- קו רחוב
- קו בנין
- מספר הדרך
- קו בנין
- רוחב הדרך
- גבול הקלות ושטחה מאושרת

102

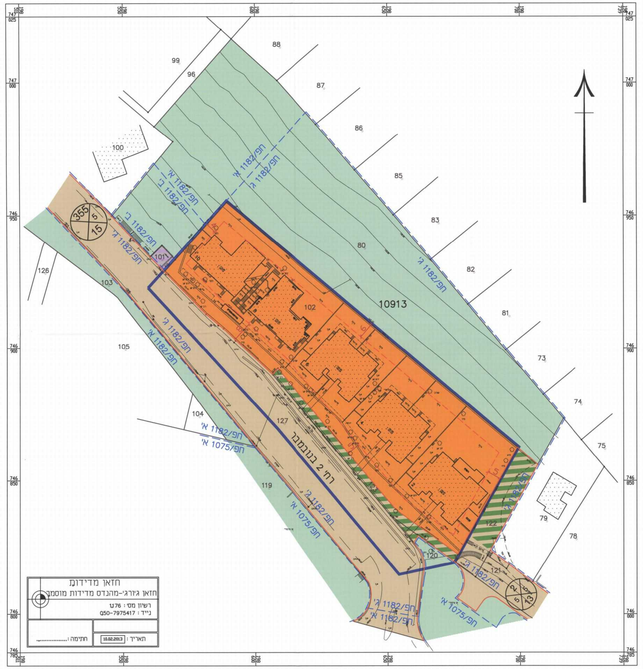

מצב מוצע קנ"מ : 1:500

מקרא מצב מוצע :

- גבול תכנית
- מגרש ב'
- מגרש ציבורי פתוח
- דרך מאושרת
- מפרצי
- קו בנין
- גבול רוח מגרש מאוחד
- גבול הקלות ושטחה מאושרת
- עץ לשימור

102