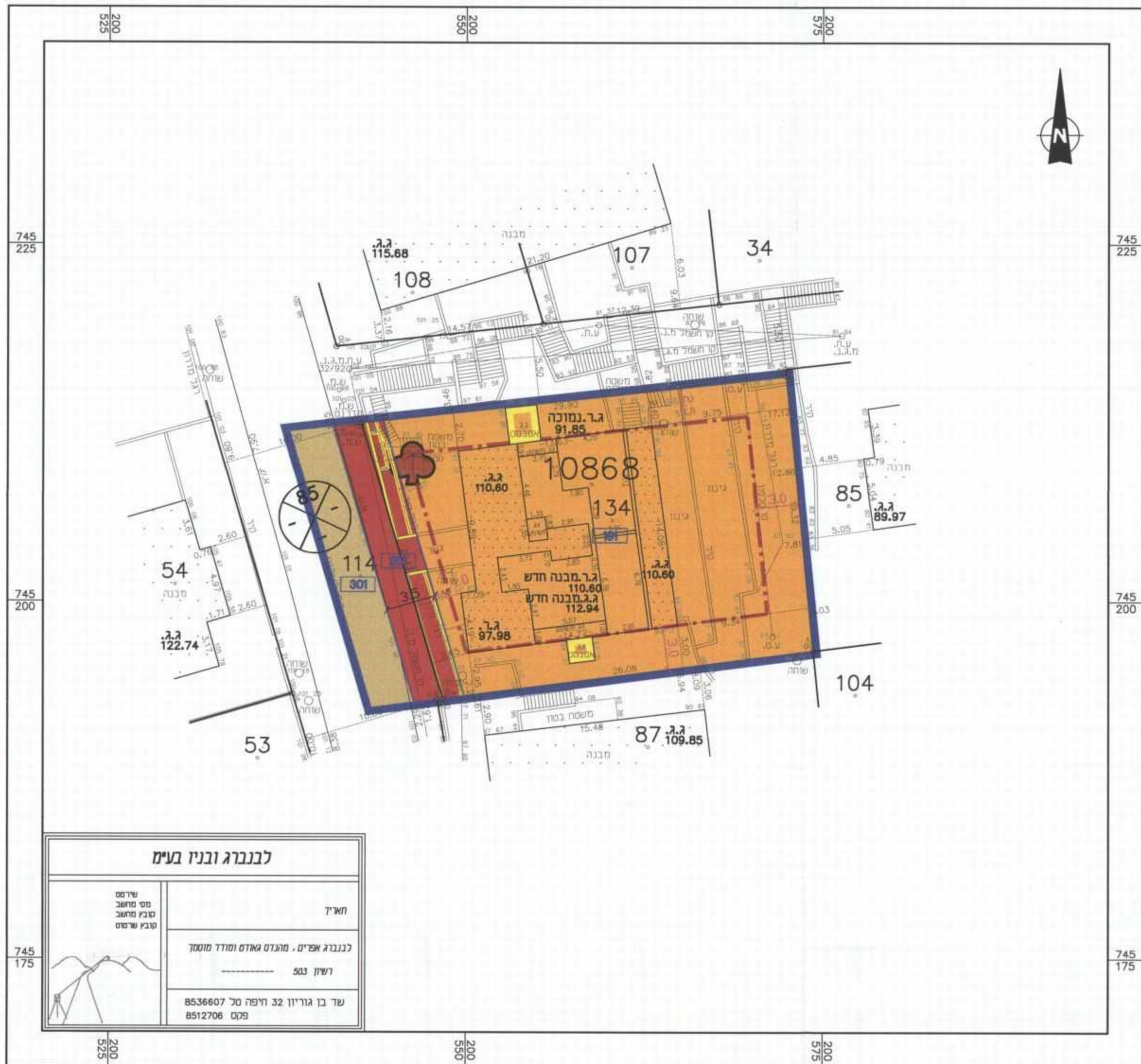
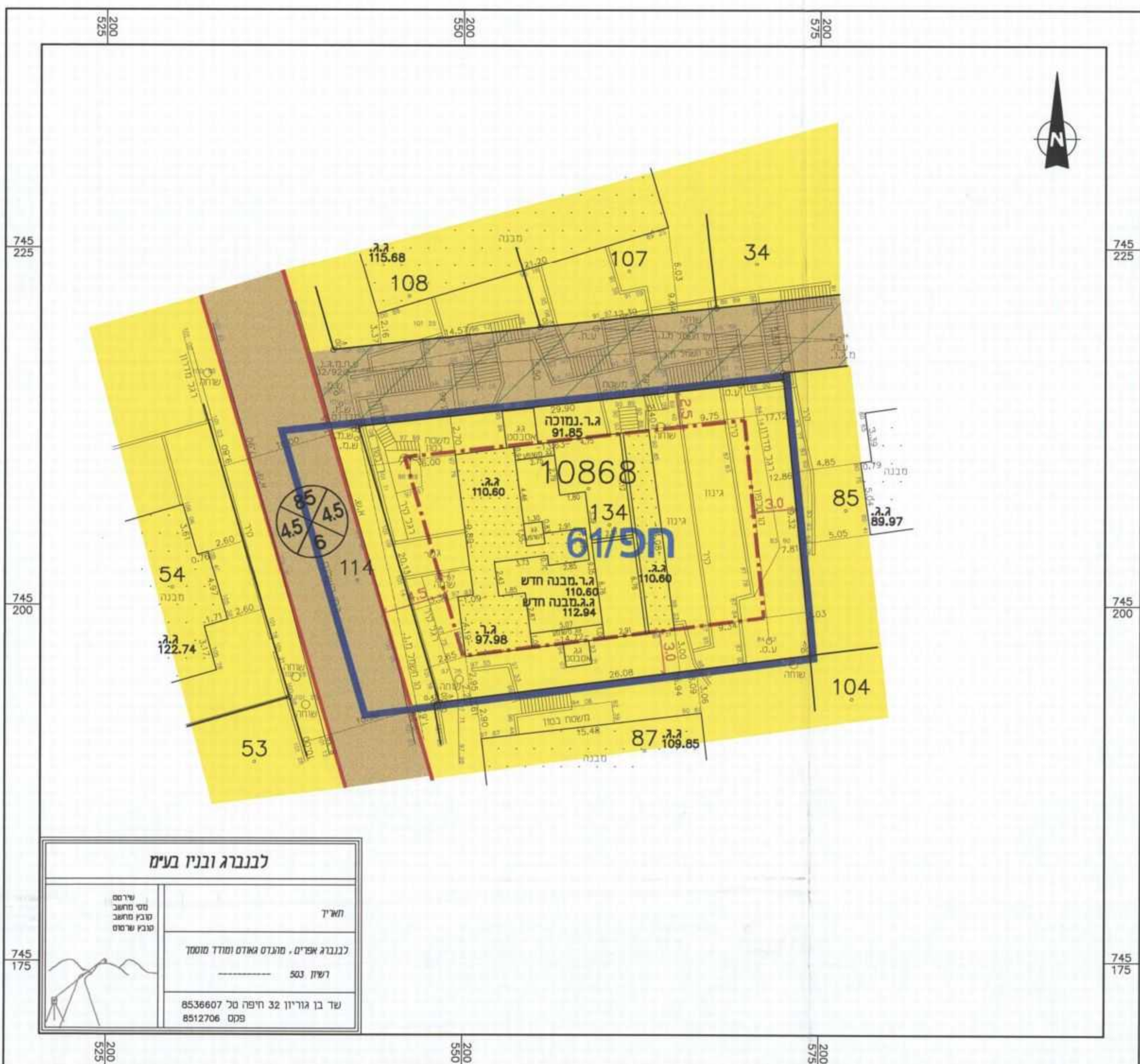


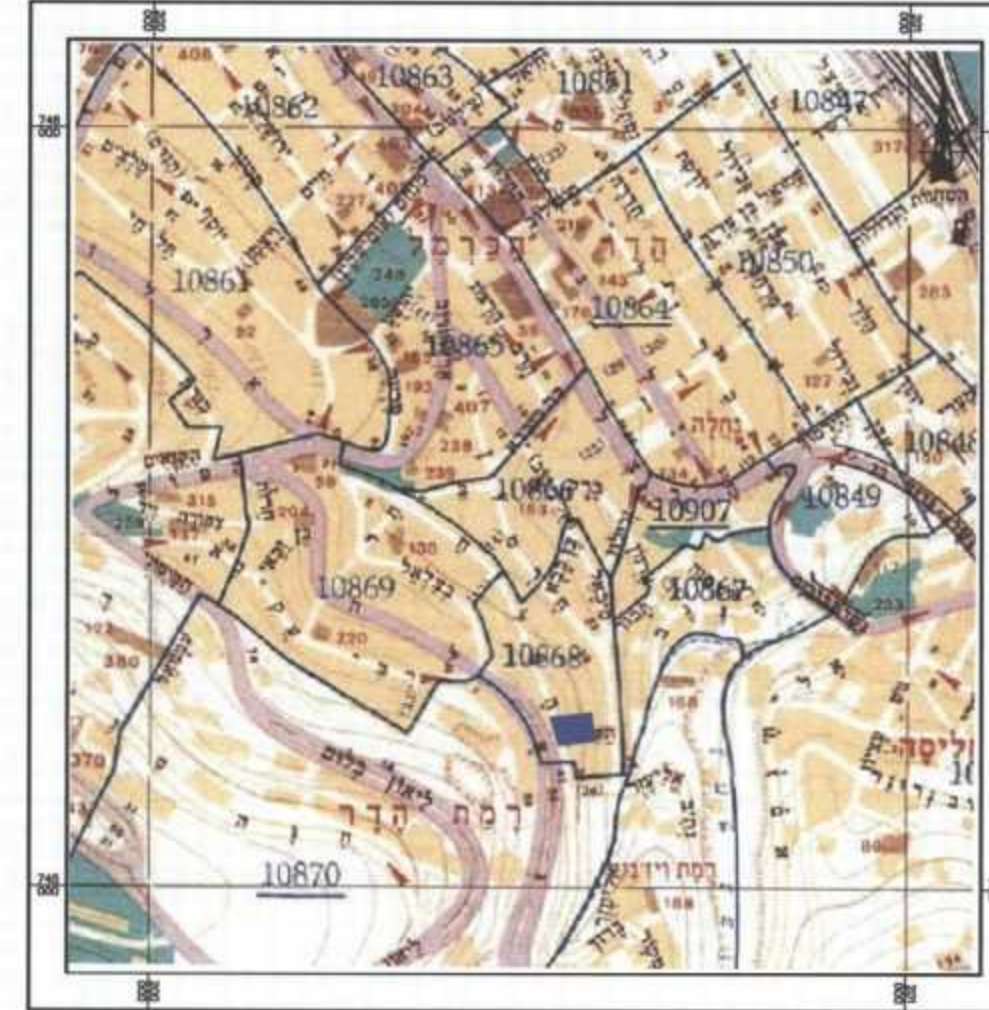
מצב מוצע קנ"מ 1:250



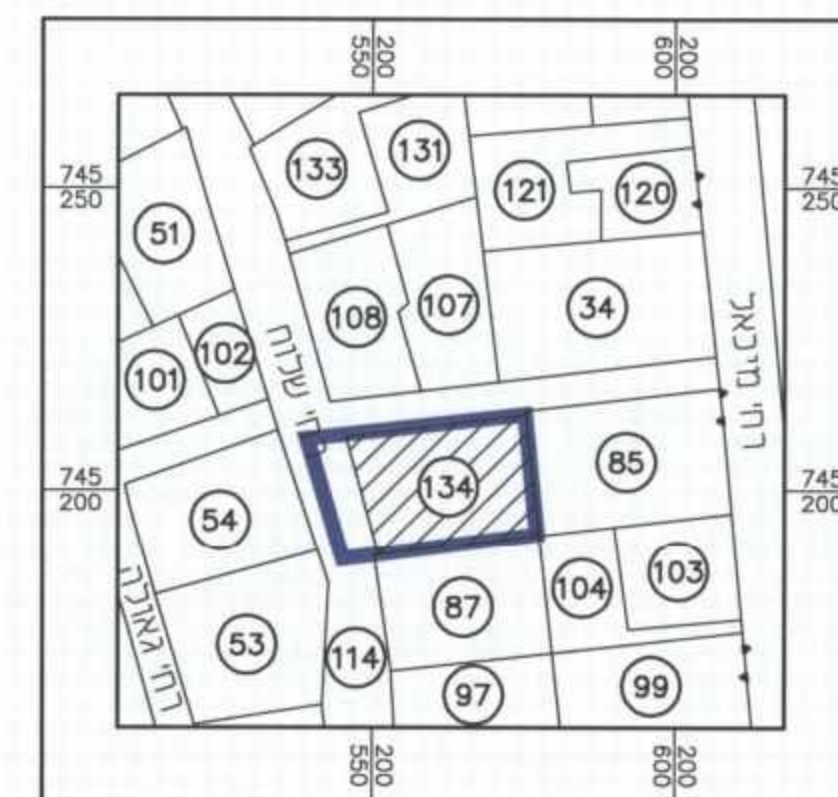
מצב מאושר קנ"מ 1:250



תרשים סביבה כללית קנ"מ 1:10000



תרשים סביבה קרובה קנ"מ 1:1250



מקרא מצב מוצע:

- גבול תכנית
- מגורים בי
- דרך מוצעת
- דרך מאושרת
- מבנה קיים
- מבנה קיים להריסה
- גבול ומספר גוש
- גבול ומספר חלקה
- גבול תא שטח ומספרו
- קו בנין
- עץ לשימור
- מספר הדרך
- קו בנין
- רוחב הדרך

מקרא מצב מאושר:

- גבול תכנית
- מספר תכנית מאושרת
- מגורים גי \*
- דרך מאושרת
- שביל הולכי רגל
- מבנה קיים
- מספר גוש
- גבול ומספר חלקה
- קו בנין
- קו רחוב
- מספר הדרך
- קו בנין
- רוחב הדרך

\* יעוד שלא לפי מבא"ת

2.12.14

תכנית מספר חפ"פ 2286

שינוי הוראות בניה ברחוב השלוח 33

תשריט

סוג איחוד וחלוקה	סמכות רישית	היתרים או הרשות
ללא איחוד וחלוקה	מספדת בתכנית	תכנית משוכחה ניתן להציג והיתרים או הרשות

מחוז:	חיפה
מרחב תכנון מקומי:	חיפה
רשות מקומית:	חיפה
ישור:	חיפה
שטח התכנית:	0.649 דונם
קנ"מ:	1:250

חלקות	גשמים
בחלקן	בשלמותן
114	134
חתימת המודד:	

חוקר על הפסדת תכנית מס' 2286

מורסמה בולקוט הפרסומים מס' 6771

20.10.2014

משרד המגורים מחוז חיפה

חוק התכנון והבניה תשס"ה-1965

הועדה המחוזית החליטה ביום:

25.6.14

לאשר את התכנית

יוסף מילקוב

תאריך: 2.12.14

ע"ר הועדה המחוזית

חתימת המודד:

מורסמה בולקוט הפרסומים מס' 6771

20.10.2014

תאריך: 1 מהדורה: 1

שלב: מתן תוקף

שמות וחתימות:

יוזם ומגיש התכנית	אבנר בן הרדש	מס' תכנית: 33182 - ח"פ 33 - רח' השלוח	מס' תשריט: 052-7645441
יוזם ומגיש התכנית	חיים נאה	מס' תכנית: 33182 - ח"פ 33 - רח' השלוח	מס' תשריט: 052-7651070
בעל הוכיח בקרקע	אבנר בן הרדש	מס' תכנית: 33182 - ח"פ 33 - רח' השלוח	מס' תשריט: 052-7645441
בעל הוכיח בקרקע	חיים נאה	מס' תכנית: 33182 - ח"פ 33 - רח' השלוח	מס' תשריט: 052-7651070
בעל הוכיח בקרקע (חוללת דרך)	עריית ח"פ	מס' תכנית: רח' ביאליק 3 - ח"פ 3311	מס' תשריט: 04-8356151
שרך התכנית	אדריכל אברום יוסף	מס' תכנית: רח' נורית 4 - ח"פ 34654	מס' תשריט: 04-8260266
מודד	לבנברג ובני בע"מ	מס' תכנית: שד' בן גוריון 32 ח"פ 35023	מס' תשריט: 04-8512706

הצהרת המודד:

הריני מצהיר בואת כי מידות המפה הטופוגרפית/המצבית המהווה רקע לתכנית זו, נערכו על ידי *לבנברג ובני בע"מ* וראו הכיחה לפי הוראות נוהל מבא"ת ובראיה לנורמות החוק והתקנות המודדים שבחוקה, דיוק המדידה והמדסטרי: מדידה גרפית/קו כחול (בלבד) ברמה אנליטית/ מדידה אנליטית מלאה ברמת תצ"י (כולל המדידה הכחול).

לבנברג ובני בע"מ 503

2.12.14

תאריך