תכנית מס' חכ/400

עתלית - מגורי חוף

תכנית משמורת

תשריט

מספר תכנית	מספר רשות	מהדר מסמכים
חכ/400	21-00-0010	מהדורה לאישור ע"י הוועדה המחוזית
		מהדורה לאישור ע"י הוועדה המקומית

מחוז : דרום

מרחב תכנון מקומי : חוף הכרמל

רשות משמרת : מת"ג חוף הכרמל

שטח התכנית : 10.00 דונם

ישוב : עתלית

מגרש : 1250

נספחים ורשימת בתכניות:

מס'	שם נספח	מיקום נספחים	מקור מקורות
1	מדידה	10543	
2	מדידה	10546	

אוכלוסיה מוסד תכנון

מגיש התכנית	
מגיש הבקשה	
עורך התכנית	
עורך תכנית נוספת	
עורך תכנון	
עורך תכנון נוסף	
מודד	

הגדרת מדד

מדד מקורי בשם ב' מדידת הקמה הנמדדים ומאושרים ומהווה רשם לתכנית זו. הגדרה על ידי ביום .... היא הגדרה לפי הוראות מדד מגאיה הנמצאים בהגדרות מפה ולקטעות הפחדים שבתוקף ביום הגר הפחות הבקשה. מדידה נמדדת ב- (בנוסף) בנוסף מדידה אלעדים מלאה. בנוסף תבי לגבול הוגן הנחוץ)

שם המדד	תאריך	חתימה

מס' מדידה - מאז

עקיבא בן מלכה
מהנדס ומודד מ.ר
04-8620256 פ
04-8620256 מ
050-5250256 נייד
E-mail: avi@bmsurvey.co.il

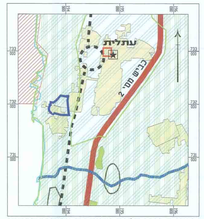

תרשים סביבה לפי תמ"א 35 קנ"מ 1 : 20,000

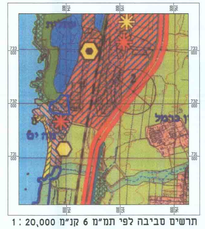

תרשים סביבה לפי תמ"מ 6 קנ"מ 1 : 20,000

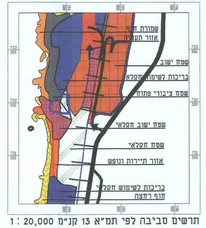

תרשים סביבה לפי תמ"א 13 קנ"מ 1 : 20,000

מצב קיימים קנ"מ 1250 :1

מקרא
מצב קיימים

מקרא

מצב מוצע

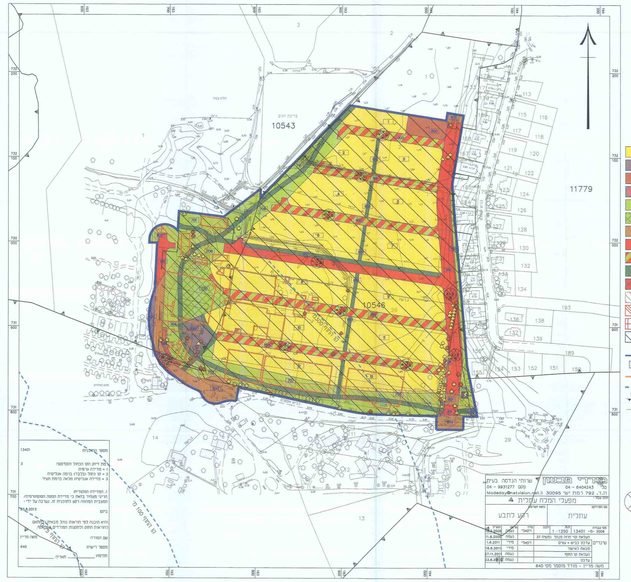

מצב מוצע קנ"מ 1250 :1

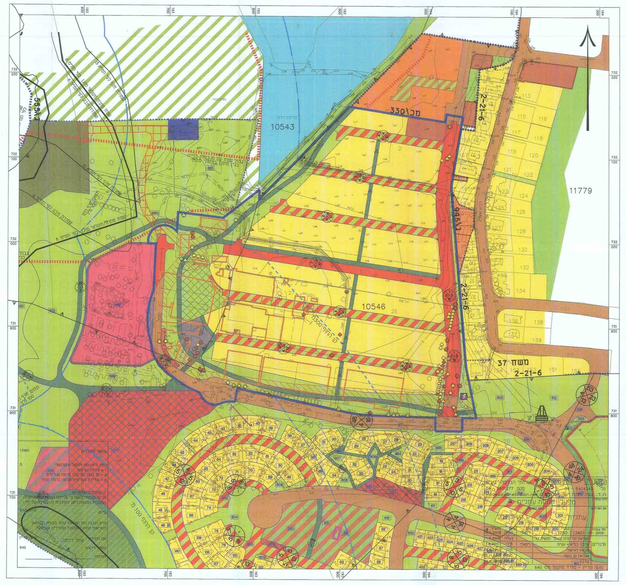

מצב מוצע על רקע תכניות מאושרת קנ"מ 1250 :1