תכנית מס' ג\20965

הרחבת בית צמוד קרקע בשכונת הוילות שמדרום לרחי הרצל בעכו

תשריט

שיאור וחלוקה	סטטוס רשמי	שטר התכנית
ללא שיאור וחלוקה	קבלה מחוזית	תכנית שתוכן מהווה להוציא להתרים

מחוז : צפון

סוג התכנית המפורטת : עכו

רשות מקומית : עיריית עכו

שטח התכנית : 0.860 דונם

קנה מידה: 1:250

גושים וחלקות בתכנית:

גוש	מס חלוש	חלקות בשלמותן	חלקי חלקות
18553	מוסדר	55,56	59,61
18001	מוסדר		111

שלב: מתן תוקף מהדורה : 1 תאריך : 10/11/2014

חותמות מוסד התכנון :

שמות וחתימות :

יזום התכנית	שם: הרשות לפיתוח עכו בע"מ		
	רח': דרך בן גוריון 14		
	טל': 04-6399977	פקס:	
מגיש התכנית	שם: הרשות לפיתוח עכו בע"מ		
	רח': דרך בן גוריון 14		
	טל': 04-6399977	פקס:	
בעל הזכויות בקרקע	שם: הרשות לפיתוח עכו בע"מ		
	רח': דרך בן גוריון 14		
	טל': 04-6399977	פקס:	
בעל הזכויות בקרקע	שם: מנהל מקרקעי ישראל		
	רח': רח' מלכי ישראל 216		
	טל': 04-6205449	פקס:	
עורך התכנית	שם: הקשר עיר-אדריכלות	רישוי:	
	רח': רח' דיזנגוף 44 מגדל		
	טל': 04-9550007	פקס: 04-9550001	
מודד	שם: מרים דרן	רישוי:	
	רח':		
	טל': 04-9957421	פקס: 050-7473808	
תוצרת המודד			

תרשים המצאות כללית

קנ"מ 1 : 10000

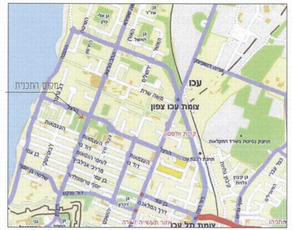

תרשים סביבה

תכנית ג\1657

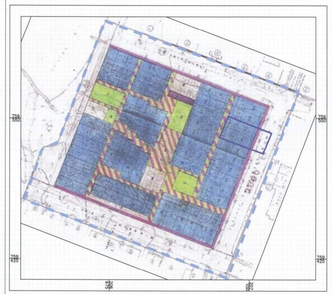

תרשים סימון מרחקים מהים

קנ"מ 1 : 1250

מצב מאושר

קנ"מ 1:250

מקרא מצב מאושר

- גבול התכנית
- גבול תכנית מאושרת ג/1657
- שטח עתיקות
- אזור מעורב ב מיוחד מתכנית ג/1657
- דרך מאושרת מתכנית ג/1657
- שביל קרקלע רגל מתכנית ג/1657
- מעורב א מתכנית ג/מק/17692 ותכנית ג/1657
- שטח למוסד ציבור מתכנית ג/בא/98
- שטח לבנייני ציבור מתכנית ג/בא/98
- מס' גוש — גוש 18553
- גבול גוש — 33
- מס' חלקה לפי ת.ב.ע — 56
- מס' חלקה
- גבול חלקה
- מספר הדרך, קו בניין, רוחב הדרך

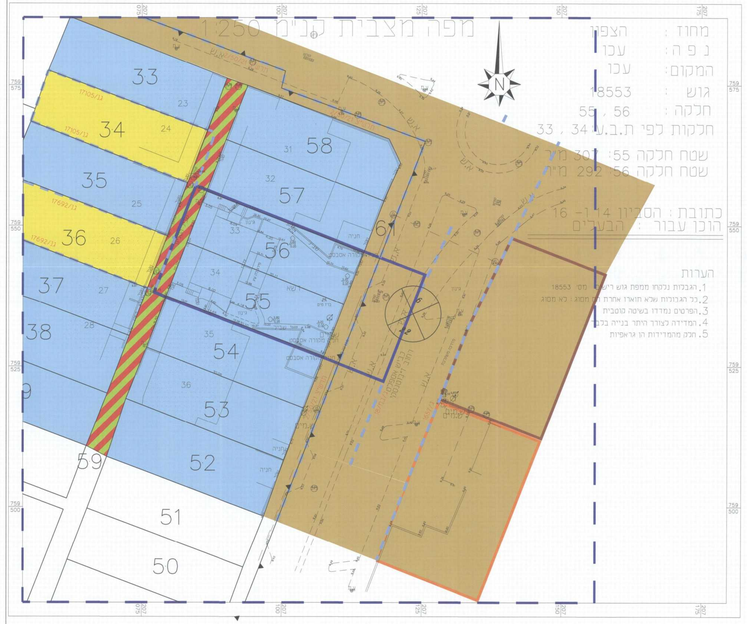

מצב מוצע

ק.מ. 1:250

מקרא מצב מוצע

- גבול תכנית
- מגורים א
- שביל
- דרך מאושרת
- אתר עתיקות
- גבול תא שטח
- מספר תא שטח
- קו בניין
- מס' גוש — גוש 18553
- גבול גוש — 33
- מס' חלקה לפי ת.ב.ע — 56
- מס' חלקה
- גבול חלקה
- מספר הדרך, קו בניין, רוחב הדרך
- עץ לשימור