מקרא



מקרא מפת מדידה

תרשים התמצאות - קנ"מ 1:12000

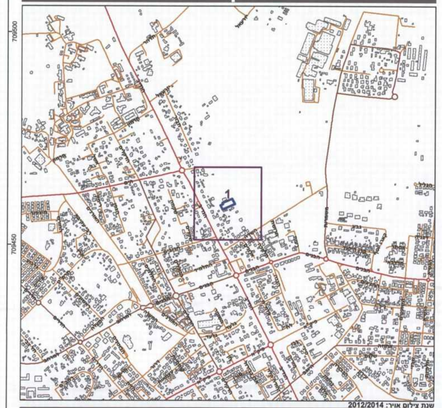

תרשים סביבה - קנ"מ 1:3000

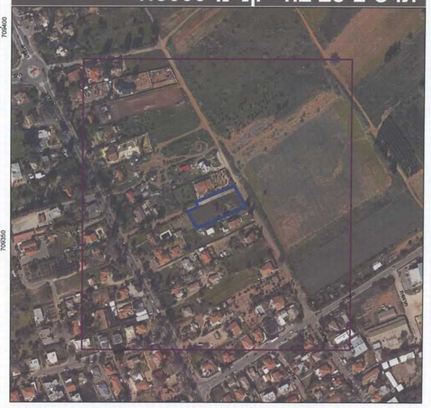

חוק התכנון והבנייה, התשכ"ה - 1965

תכנית מפורטת

מס' 353-0117424

שינוי יעוד למגורים בגוש 10102 חלקה 459 בפרדס חנה.

תשריט מצב מוצע	גיליון 1 מתוך 1		
מחוז	חיפה		
מרחב תכנון מקומי	פרדס חנה-כרכור		
רשות מקומית	פרדס חנה-כרכור		
ישוב	פרדס חנה-כרכור		
תכנית בסמכות	מחוזית		
איחוד וחלוקה	ללא איחוד וחלוקה		
היתרים או הרשאות	תכנית שמכוחה ניתן להוציא היתרים או הרשאות		
מונה תדפיס התשריט	15		
מועד הפקה	03/12/2014	16:12	
שלב	מילוי תנאים למתן תוקף	מהדורה	1
שטח התכנית	2.604 דונם	קנה מידה	1:500

אישורים

הודעה על הפקדת תכנית מס' 353-0117424
פרסום בילקוט הפרסומים מס' 6876
מיום 13.3.14

משרד הפנים מחוז חיפה
חוק התכנון והבניה תשכ"ה-1965
הועדה המחוזית החליטה ביום: 22.10.14
לאשר את התכנית
יוסף בשילה
יו"ר הוועדה המחוזית
תאריך 29.10.14

הודעה על אישור תכנית מס'
פרסום בילקוט הפרסומים מס'
מיום

שמות וחתימות*

מגיש התכנית	עמוס שדה תאגיד:	חתימה:
עורך ראשי	שלומי ממן תאגיד:	חתימה:
יזם	רשות מקומית תאגיד: מועצה מקומית פרדס חנה - כרכור	חתימה:
יזם	עמוס שדה תאגיד:	חתימה:

בעלי ענין בקרקע*

בבעלות רשות מקומית	תאגיד: מועצה מקומית פרדס חנה - כרכור	חתימה:
בעלים	עמוס שדה תאגיד:	חתימה:

* לפירוט נוסף יש לפנות להוראות התכנית

טבלת גושים וחלקות*

מספר גוש	חלק/ כל הגוש	מספרי חלקות בשלמותן	מספרי חלקות בחלקיותן
10102	חלק	459	129

* לפירוט נוסף יש לפנות להוראות התכנית

הריני מצהיר בזאת כי המפה הטופוגרפית/המצבית המהווה רקע לתכנית זו, נערכה על ידי ביום 01/11/2013 והיא הוכנה לפי הוראות נוהל מבא"ת ובהתאם להוראות החוק ולתקנות המודדים שבתוקף. דיוק הקו הכחול והקדסטר:
מדידה גרפית

שם המודד	מספר רשיון	חתימה	תאריך
אורי עדן	555		9.12.14

גרסת מערכת 02.2012