תכנית מס' ג/20386

ביטול אזור שיקום בין הרחובות התלייה ובן שמן

תכנית מפורטת

תשריט

סוג איחוד וחלוקה	סמכות ראשונית מוסמכת בתכנית	הוראים אז והרשאות
ללא איחוד וחלוקה	ועדה מחוזית	תכנית שכוללה ניתן לחצייא הוראים אז הרשאות

מחוז : צפון

מרחב תכנון מקומי : עכו

רשות מקומית : עכו

יישוב : עכו

עמדת התכנית : 12.10 רוזם

קנ"מ : 1:1250

גושים וחלקות בתכנית :

מס' גוש	סוג גוש	חלקות בשלמות	חלקי חלקות
18103	מוסדר	176	421,393,317,275
18107	מוסדר	62-57	124,120,108,103,102,56

יחידות מדדר : _____

חתימות מוסד התכנון :

שגלה: מיכל תמרים לשכון תוקף מס' מהדורה: 4 התאריך מרכזן: 25/08/2015

עמדות והתימות :

מגיש התכנית	שם	עבדה משפטית מתכנן ובנייה - עכו	
	מען	רח' דיזנגוף 36, עכו	
	טלפון	04-9956119	פקס 04-9956118
	דוא"ל	michal_s@sikkio.muni.il	
יזם השטח	שם	עבדה משפטית מתכנן ובנייה - עכו	
	מען	רח' דיזנגוף 36, עכו	
	טלפון	04-9956119	פקס 04-9956118
	דוא"ל	michal_s@sikkio.muni.il	
בעלי מקרקעין	שם	ראש עיריית עכו	
	מען		
	טלפון		פקס
	דוא"ל		
עורך התכנית	שם	אדר' יבלית רחובנר מינה	
	מען	רח' ביאליק 7, חיפה	
	טלפון	04-8643130	פקס 04-8666950
	דוא"ל	prima-or@zahav.net.il	
מודד	שם	חץ המפה - מיפוי והנדסה בעיפ	
	מען	רח' וולפסון 3, פרדס כרמל 30200	
	טלפון	04-8580377	פקס 04-8580355
	דוא"ל	office@htz-hausfon.co.il	

הריני מצהיר בזאת כי מדידת המפה המשפטיות / המצבית (מצורף רקע טופוגרפי זה, שנרכש על ידי ביום _____) וחיא ותיכון קר הראשות מהם מבוצעת בהתאם להוראות התכנון והחלטות המדדים שבתוקף. ריקם הנני המחזיק והמבצע - מדידה עצמית / ש כתוב (בהתאם אלבמדידה / מדידה אבטיחית מלאה ברמת תבר בכבוד הנני הנכתב

שם המודד	מספר רישיון	חתימה	תאריך
	1070		9.02.2016

תרשים סביבה קנ"מ : 1:10,000

תרשים סביבה קנ"מ : 1:5000

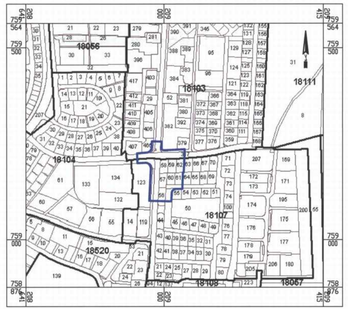

מקרא מצב מאושר :

- גבול תכנית
- גבול תכנית מאושרת
- אזור מגורים
- אזור מגורים א'
- אזור מגורים ב'
- אזור מגורים ב' מיוחד
- אזור מגורים ג' לשיקום
- שטח לצמוד חינוכי
- שטח מסחרי לפי ג/142
- שטח ציבורי פתוח
- דרך מאושרת
- מספר הדרך
- קו בניין
- רוחב הדרך
- גבול חלקה ושטח ומספרה
- גבול גוש
- גבול מגרש לפי תב"ע מאושרת

43 / 5 / 5 / 25

44

*הערה : תכנית ג/142 לא כוללת פ"י תכנית ג/3658 ולכן היא קובעת באבחלוחות מכחיות מכריכה הבניינים המפורטת. רוחבי הדרך לפי ג/142 ואים תואמים הסדרה בשטח ולכן שטחי פס"י חלקה משתרות.

מצב מאושר קנ"מ: 1:1250

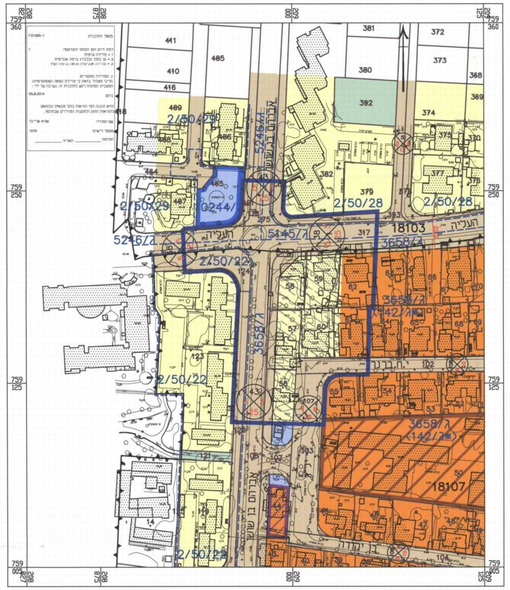

מקרא מצב מוצע :

- גבול תכנית
- מגורים ב'
- דרך מאושרת
- דרך לביטול
- גבול תא שטח ומספרו
- מספר הדרך
- קו בניין
- רוחב הדרך
- גבול חלקה ושטח ומספרה
- גבול גוש
- שטח עתיקות
- מבנה להריסה

43 / 5 / 5 / 25

44

2001
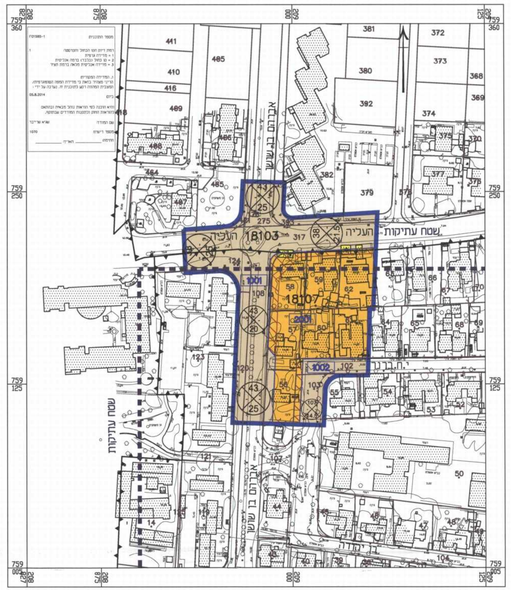
מצב מוצע קנ"מ: 1:1250