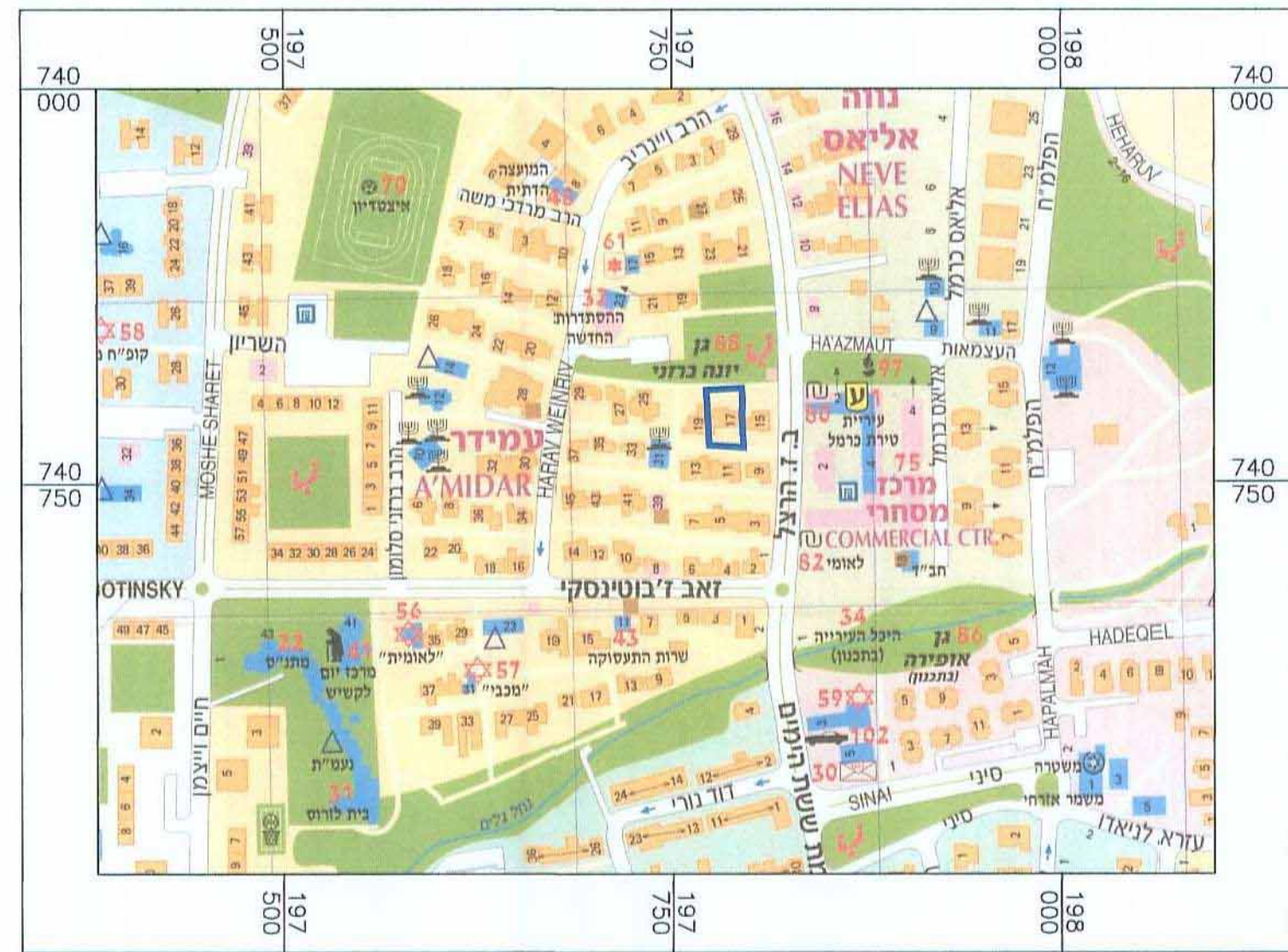
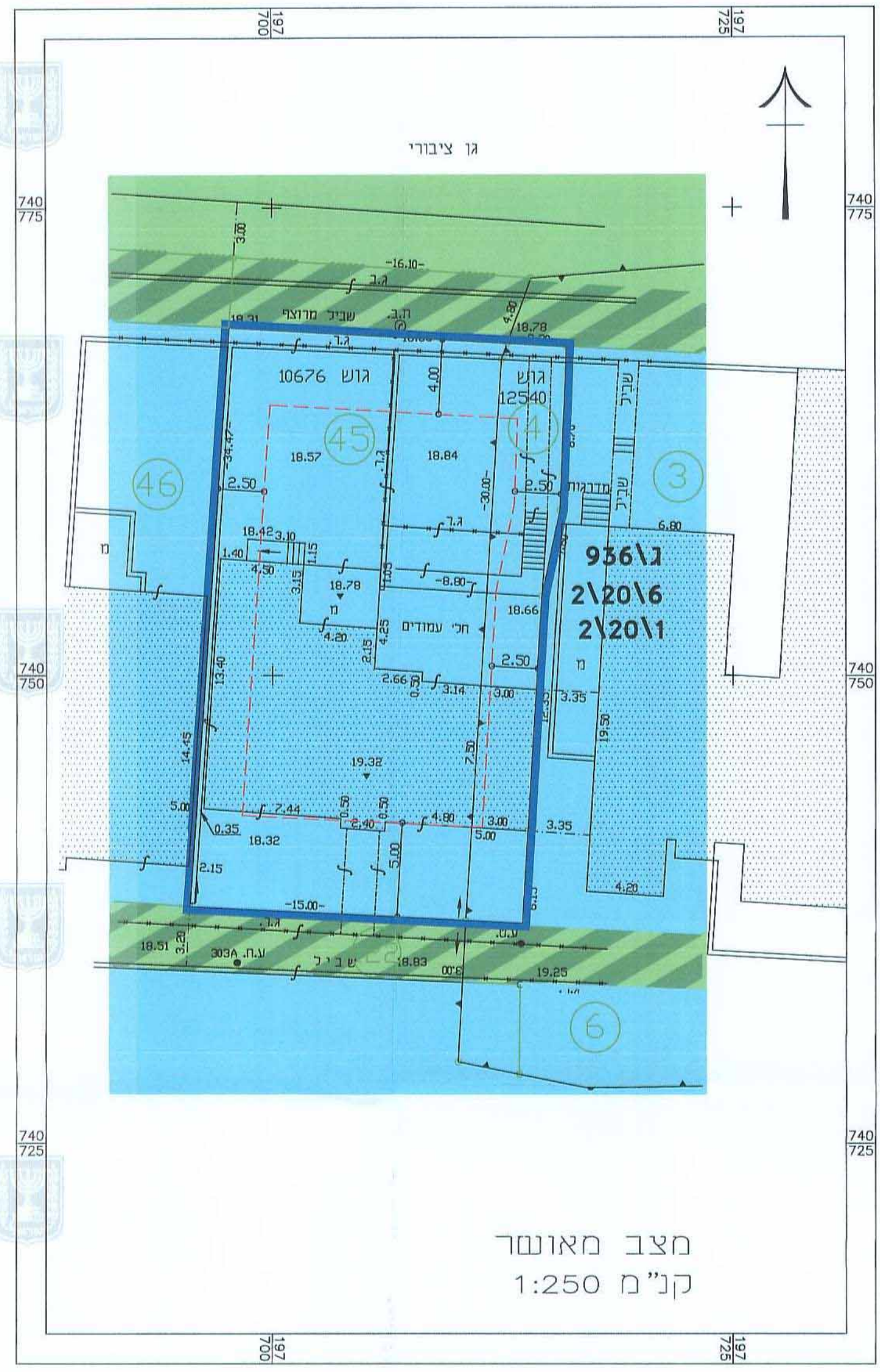
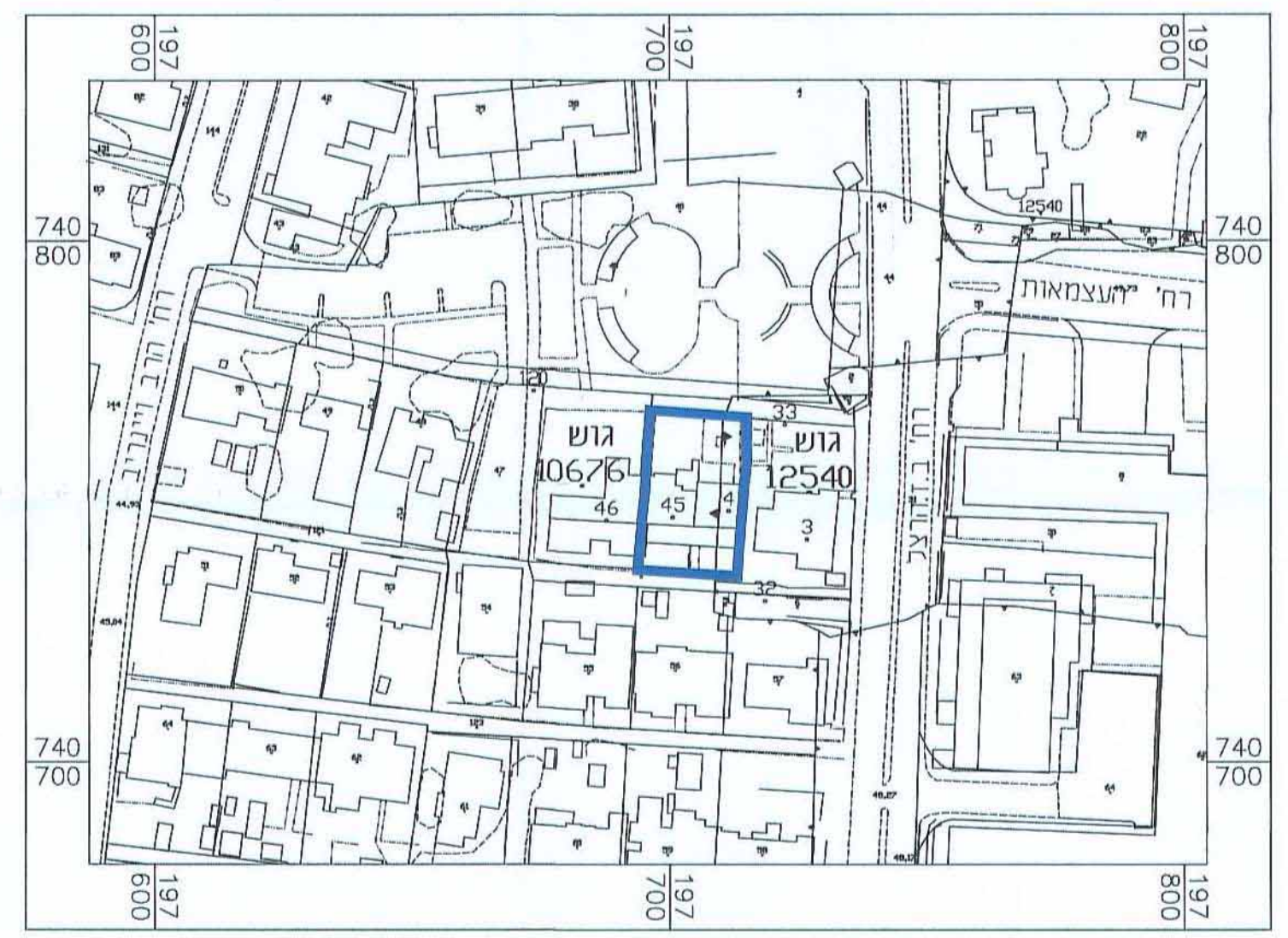


תרשים סביבה להתמצאות כללית קנ"מ 1:4000



תרשים סביבה הקרובה קנ"מ 1:1250



מצב מאושר קנ"מ 1:250

חוק התכנון והבנייה, התשכ"ה - 1965  
תכנית מפורטת

355-0159913

מכ/ מק/ 854/  
הסדרת בניוי ברחוב הרצל 17  
סירת כרמל

מצב מאושר גליון 1

שם הנספח	קנ"מ
מצב מאושר	1:250
תרשים סביבה	1:1250
תרשים סביבה להתמצאות כללית	1:4000
תרשים נוסף	-
תמונה נוספת	-

שלב: מילודי תנאים למתן תוקף תאריך: 22.06.2015

מקרא: \*

- גבול תכנית
- אזור מגורים - 2 קומות
- גבול גוש
- גבול ומס חלקה רשומה
- בנין קיים
- קו בנין
- שטח ציבורי פתוח
- שביד להוכיח רגל

\* אינו ערוך לפי מבא"ת לעניין 'עודי' הקרקע

שמות וחתימות:

שם:	אלה סרכסנברג	עורך התוכנית:	חתימה עלה סרכסנברג
ה/5176		תאריך: 10.9.15	תאריך: 10.9.15
חודעה על הפקדת תכנית:	חודעה על הפקדת תכנית:	פורסמה בילקוט הפרסומים מס: 7115	פורסמה בילקוט הפרסומים מס: 7115
מס: 3699	מס: 3699	עמוד: 10915	עמוד: 10915

הועדה המקומית לתכנון ובניה - מורדות כרמל

תכנית ב.ג. מס' 355-0159913  
הוחלט להפקדה

בישיבה הועדה 2014013  
ביום 05/10/2014

סמלוי - י"ר ועדה

הועדה המקומית לתכנון ובניה - מורדות כרמל

תכנית ב.ג. מס' 355-0159913  
הוחלט למתן תוקף

בישיבה הועדה 2015009  
ביום 14/06/2015

סמלוי - י"ר ועדה