תכנית 352-0090696 נוסח מוכן מאושר תשריט 11:21 16/10/2015

הועדה למתכנון ובניה קריות
30 -11- 2015
נתקבל:
הועדה המקומית - קריות חיפה
18 -12- 2015
ל ת ק ב ל

# תכנית מס': 352-0090696

## בית עלמין "אפק"

## מצב מאושר

| סוג התכנית | סוג איחוד וחלוקה | סמכות הוראות | חתימות או הרשאות |
|---|---|---|---|
| מפורטת | ללא איחוד וחלוקה | ועדה מחוזית | תכנית שמחוכה ניתן להוציא היתרים |

מחוז : חיפה
מרחב תכנון מקומי : קריות
רשות מקומית : קרית ביאליק
שטח התכנית : 137.255 דונם
קנ"מ: 1:2,500

### גושים וחלקות בתכנית:

| חלק מגוש | סוג גוש | חלקות בשלמותן | חלקי חלקות |
|---|---|---|---|
| 10160 | מוסדר | - | 10 |
| 10239 | מוסדר | - | 2 |
| 10432 | מוסדר | 1 | 2-4,34-38,59,67 |
| 10433 | מוסדר | 4,12,18 | 2,11,14 |
| חותמת המודד: | | | |

שלב: מילוי תנאים למתן תוקף מהדורה : 2 תאריך : 19.10.15

### שמות וחתימות :

| | | | | | | | |
|---|---|---|---|---|---|---|---|
| מגיש התכנית | | | | | | | |
| יזם בפועל | | | | | | | |
| בעלי עניין בקרקע | | | | | | | |
| עורך התכנית | יועמ"ש מחוז צפון - מתכנן ערים | 05698832 | יועמ"ש מחוז צפון - מתכנן ערים | | | | |
| מודד | מ.ד. 1004 | 513627034 | מיפוי והנדסה בע"מ | | | | |

### חתימת מוסדות התכנון :

הועדה המקומית לתכנון ובניה קריות
תכנית ב.ע. מס' 352-0090696
הומלצה להפקדה
בישיבה מספר 2013006 ביום 08/07/12
יושב ראש הועדה — מהנדס הועדה

מינהל התכנון - מחוז חיפה
חוק התכנון והבניה, תשכ"ה - 1965
הועדה המחוזית החליטה ביום: 2.3.16
לאשר את התכנית
מעביר זוכך
תאריך ממונה על מחוז חיפה

הודעה על אישור תכנית מס'
מרשמה בילקוט הפרסומים מס'
דף

ONE/C/DATA/פרוייקטים/ בית עלמין אפק/ /tabo_281111/meushar191015

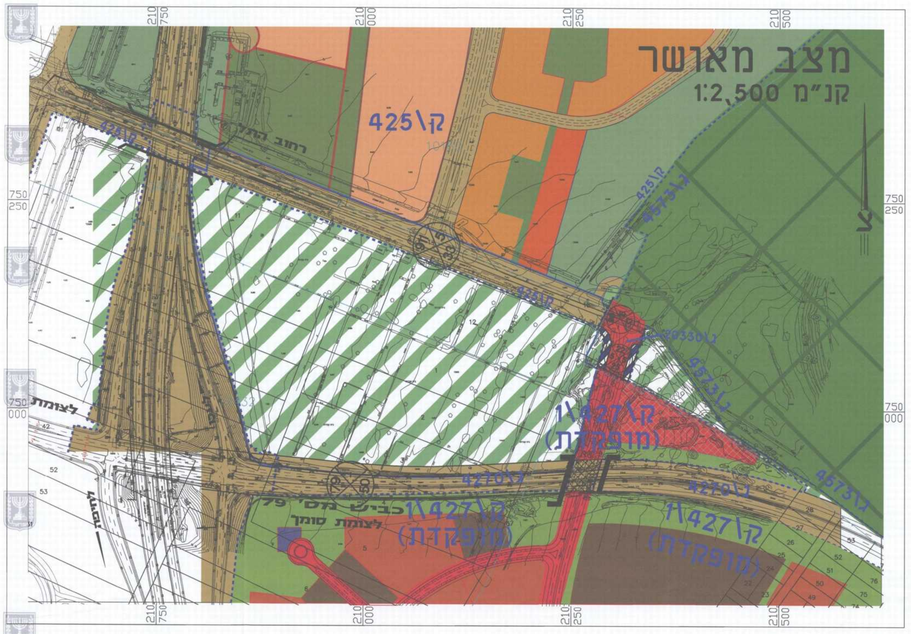


## מקרא מצב מאושר:

- גבול תכנית
- שטח חקלאי
- מגורים בי
- מגורים גי
- שטח לספורט
- שצ"פ
- שטחים פתוחים
- שטח פרטי פתוח
- דרך מאושרת
- נתיב עילי
- מתקנים הנדסיים
- דרך מוצעת
- חניון
- מגבלות בנייה ופיתוח
- מגורים די
- מבנים ומוסדות ציבור
- מבנים ומוסדות ציבור לחניון
- שטח לשמורת טבע
- נתיב עילי
- מס' גוש 10433
- מס' חלקה 11
- גבול חלקה
- מס' דרך 79
- קו בניין קידמי 30
- רוחב הדרך

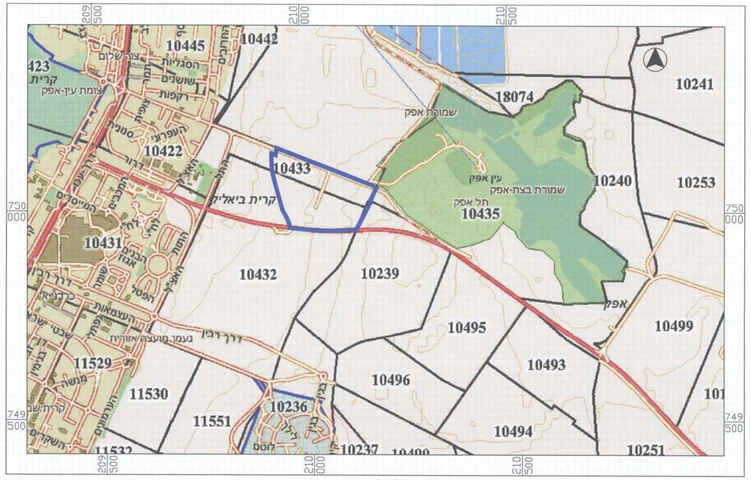


## תרשים סביבה קנ"מ 1:10,000

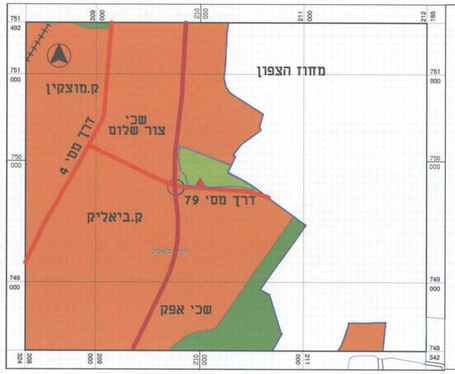


## תמ"מ 6 - יערדי קרקע
## קנ"מ 1:20,000

### מקרא:

- גבול תכנית
- בית עלמין
- איזור פיתוח עירוני
- שטח פיתוח עירוני
- דרך ראשית
- דרך פרברית מהירה