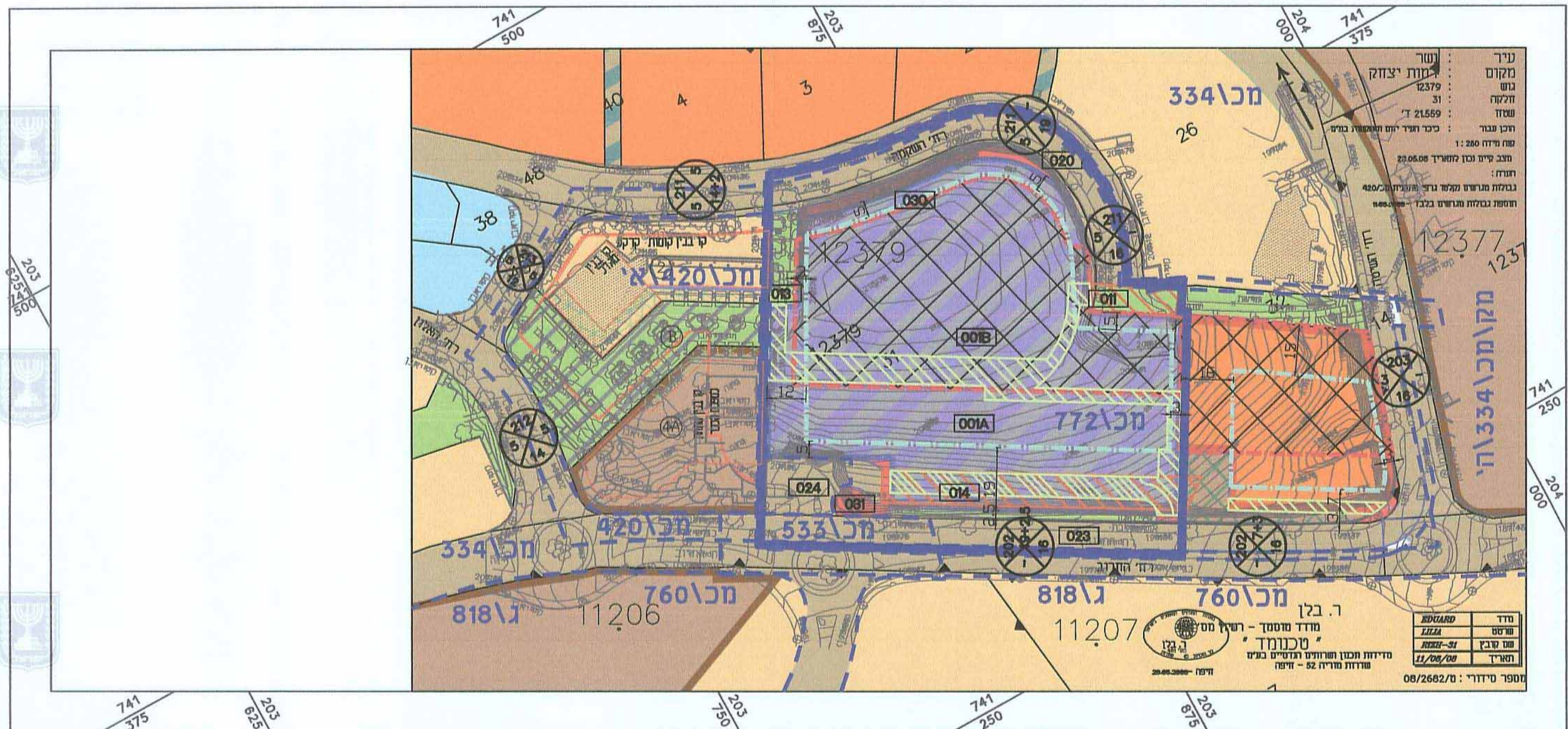




# מצב מאושר

קנ"מ 1:1250



	סגרת המחולק לתאי שטח
	חניה
	זיקת הגאה לציבור למעבר רגלי
	דרך לביטול
	זיקת הגאה לציבור למעבר ברכב



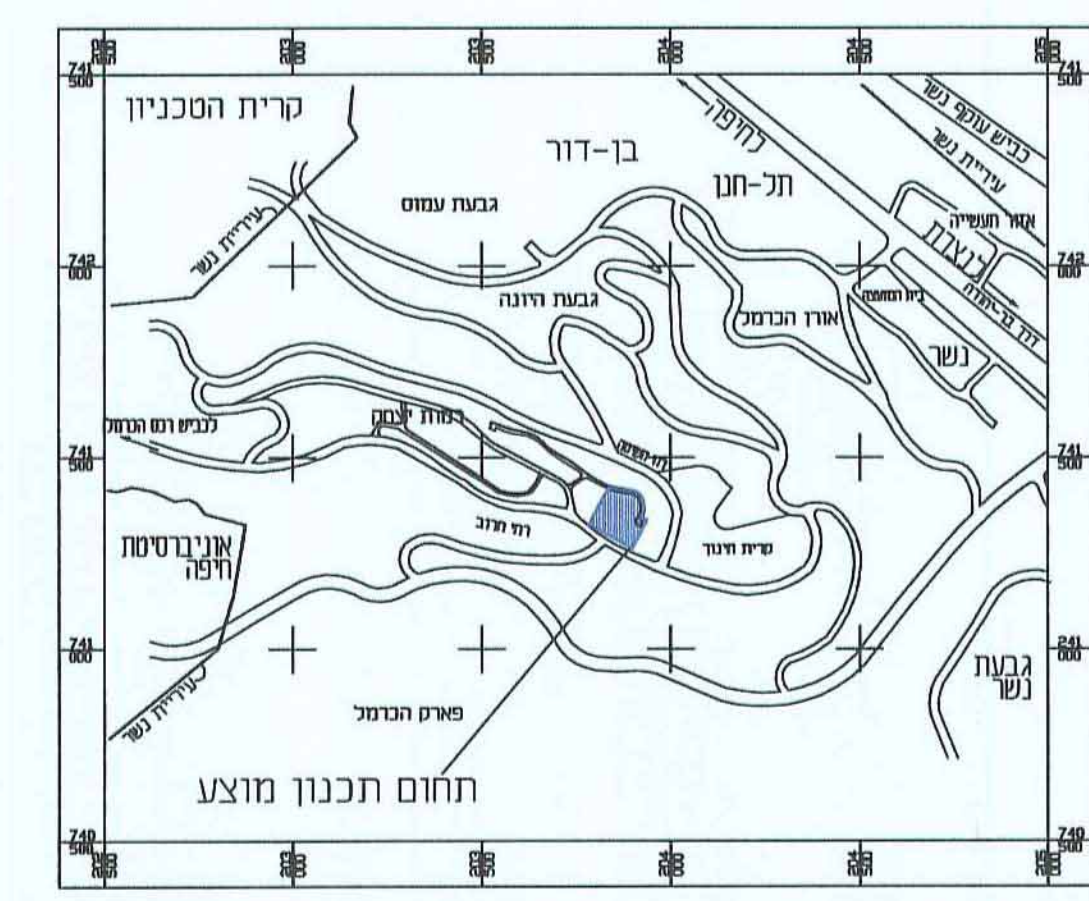
	שטח לכר עירונית
	כר עירונית
	שטח למבני ציבור
	שטח למגורים מיוחד
	שטח למגורים ב'
	שטח למגורים ג'
	מגורים ד'
	מסחר ומשרדים
	שטח ציבורי פתוח
	שבל
	סטוו/ארקדה
	דרך מאושרת
	דרך מוצעת

## מקרא - מצב מאושר

	גבול תכנית
	גבול תכנית תקפה או מאושרת ומספרה
	מספר גוש
	גבול גוש
	גבול חלקה רשומה ומספרה
	גבול חלקה ומספרה
	גבול מגרש
	מספר מגרש
	קו בנין מגורים/מסחר
	קו בנין תחתי (חניון)
	קו בנין מעל מפלס הכר
	קו בנין מתחת למפלס ככר

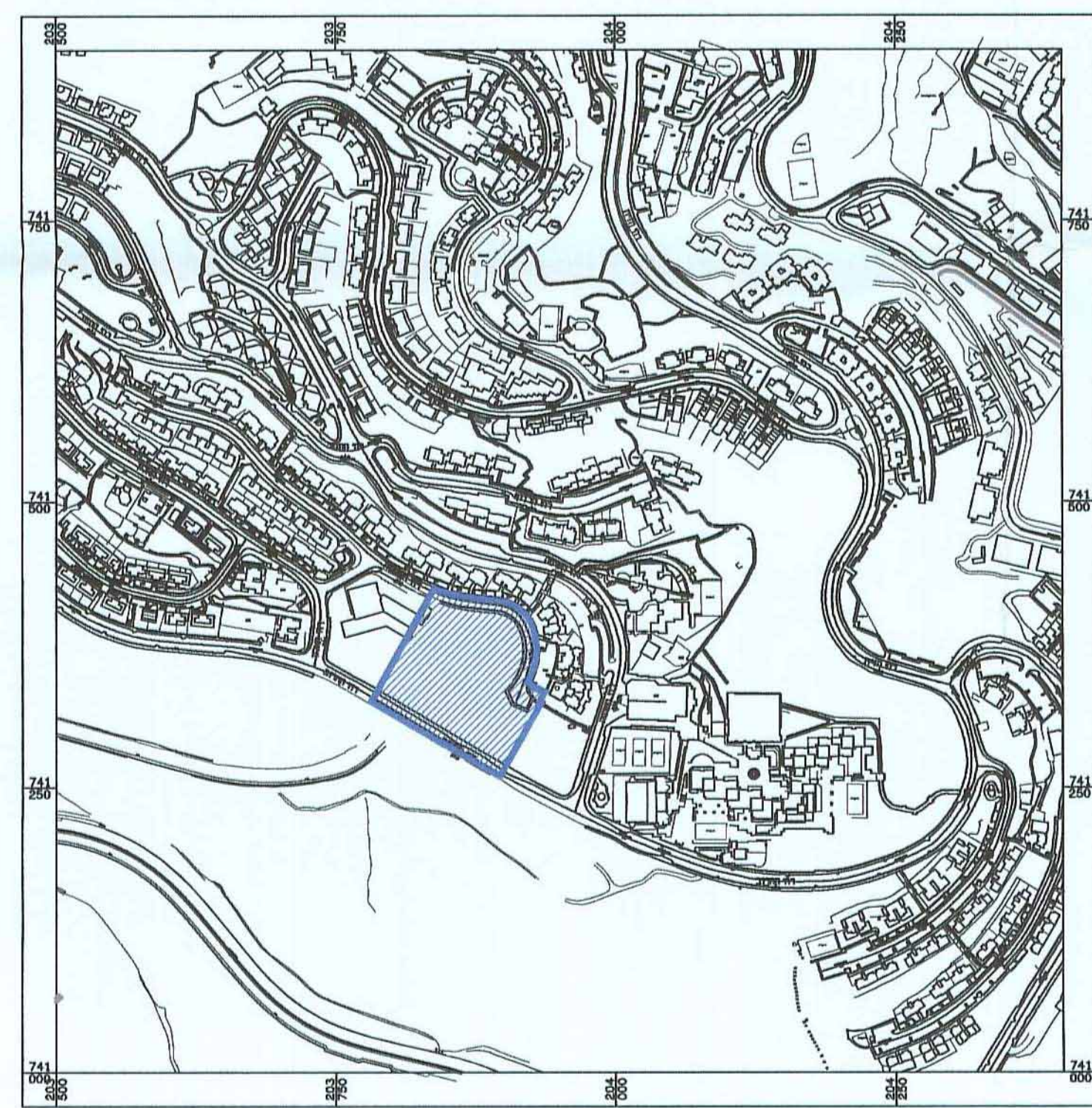
# תרשים התמצאות כללית

קנ"מ 1:20,000



# תרשים סביבה

קנ"מ 1:5,000



א-2314-3  
חוק התכנון והבנייה, התשכ"ה - 1965  
**תכנית מפורטת**

**מס' 355-0239871**

מינהל התכנון  
הרשות המחוזית - מחוז חיפה  
03-04-2016  
נתקבל

**שינוי לתכנית כיכר הנוער רמות יצחק, נשר**

תשריט מצב מאושר	
מחזור	חיפה
מרחב תכנון מקומי	מורדות הכרמל
רשות מקומית	נשר
ישוב	נשר
תאריך	07.05.15

שם הנספח	קנ"מ
מצב מאושר	1:1,250
תרשים סביבה	1:20,000
תרשים סביבה	1:5,000
תרשים נוסף	-
תמונה נוספת	-

שמות וחתימות:

עורך התוכנית	שם: דינה אמר	חתימה:
	תאריך: אמר קוריאל אודיכלים	

מינהל התכנון-מחוז חיפה  
חוק התכנון והבנייה, תשכ"ה - 1965  
הועדה המחוזית החליטה ביום:  
2.16  
לאשר את התכנית  
יוסף משע  
19.4.16  
תאריך יו"ר הוועדה המחוזית

הודעה על אישור תכנית מס' 355-0239871  
מורטמה בילקוט הפרסומים מס' 7266  
ביום 15.5.16