מינהל התכנון
הועדה המחוזית - מחוז חיפה
15-02-2017
נתקבל

חוק התכנון והבנייה, התשכ"ה - 1965
תכנית מפורטת

מס' 352-0285726

מסחר, משרדים ומגורים
בשדי גושן 80

תשריט מצב מאושר מנחה גליון 1 מתוך 1

מחוז	חיפה
מרחב תכנון מקומי	קריות
רשות מקומית	קרית מוצקין
ישוב	קרית מוצקין
תאריך	06/03/2016

שם הנספח	קנ"מ
מצב מאושר	1 : 250
תרשים סביבה	1 : 5000
תרשים נוסף	1 : 1250
תרשים נוסף	-
תמונה נוספת	-

הועדה המקומית לתכנון ובניה קריות
תכנית ב.ע. מס' 352-0285726
הומלצה להפקדה
בישיבה הועדה 2015009 ביום 06/09/15
יושב ראש ועדה
מהנדס הועדה

מצב מאושר קנ"מ: 1:250

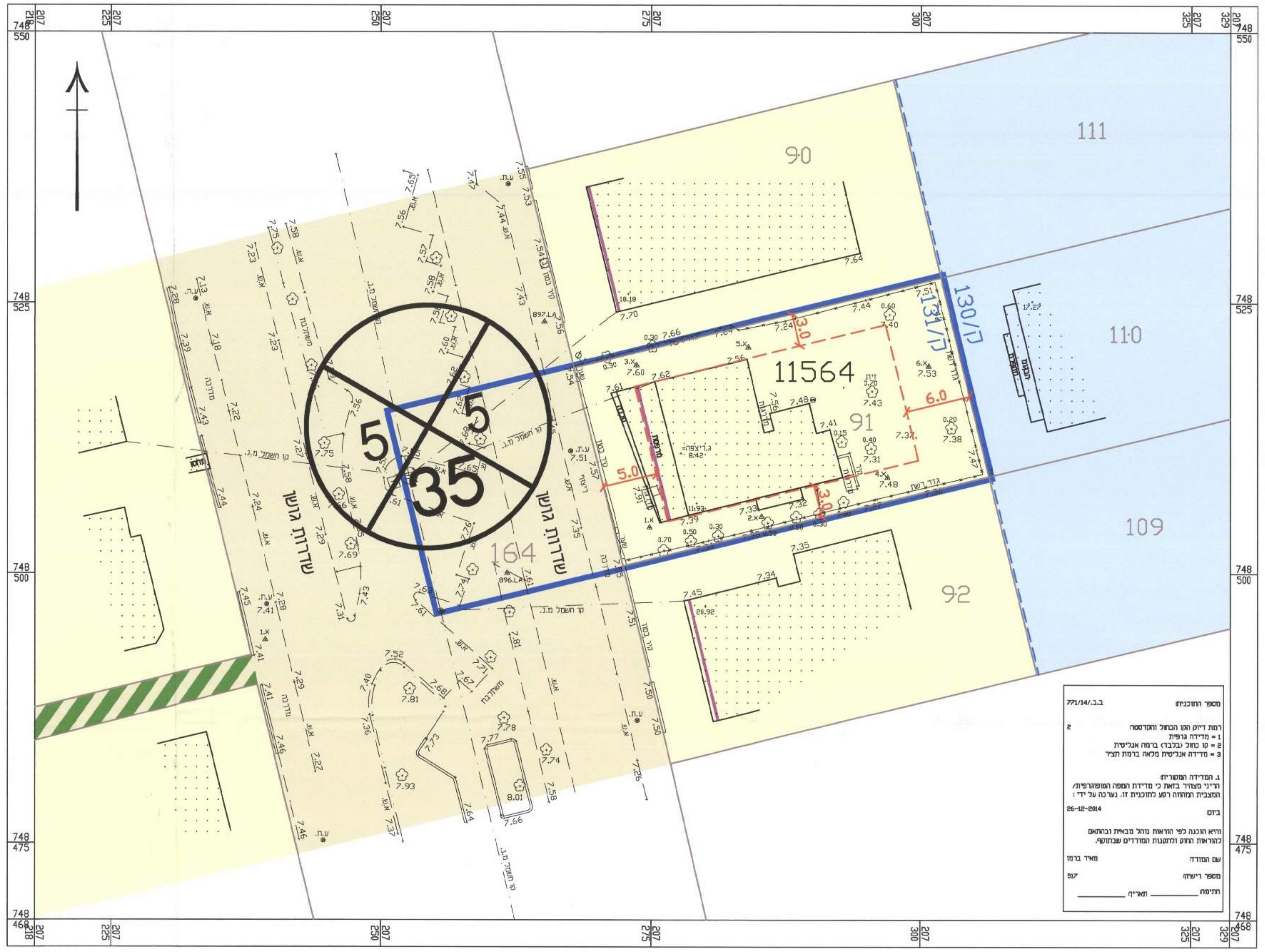

מספר התוכנית: ב.ב./14/771

רמת דיוק הקו הכחול והקדסטר: 2
1 = מדידה גרפית
2 = קו כחול (בלבד) ברמה אנליטית
3 = מדידה אנליטית מלאה ברמת תציר

1. המדידה המקורית:
הריני מצהיר בזאת כי מדידת המפה הטופוגרפית/המצבית המהווה רקע לתוכנית זו, נערכה על ידי:
ביום 26-12-2014

והיא הוכנה לפי הוראות נוהל מבא"ת ובהתאם להוראות החוק ולתקנות המודדים שבתוקף.

שם המודד: מאיר ברמן
מספר רישיון: 517
חתימה: ______ תאריך: ______

מקרא מצב מאושר :

גבול תכנית	▬
גבול תכנית מאושרת ומספרה	130/ק
אזור מגורים ב'	🟦
אזור מגורים ג'	🟨
דרך מאושרת	▨
שביל ציבורי נטוע	▨
קו בנין	- - -
מספר הדרך	1
קו בניין	5 5
רוחב הדרך	35
גבול חלקה רשומה ומספרה	91
מספר גוש	11564
חזית מסחרית	▬

תרשים סביבה קנ"מ : 1:5000

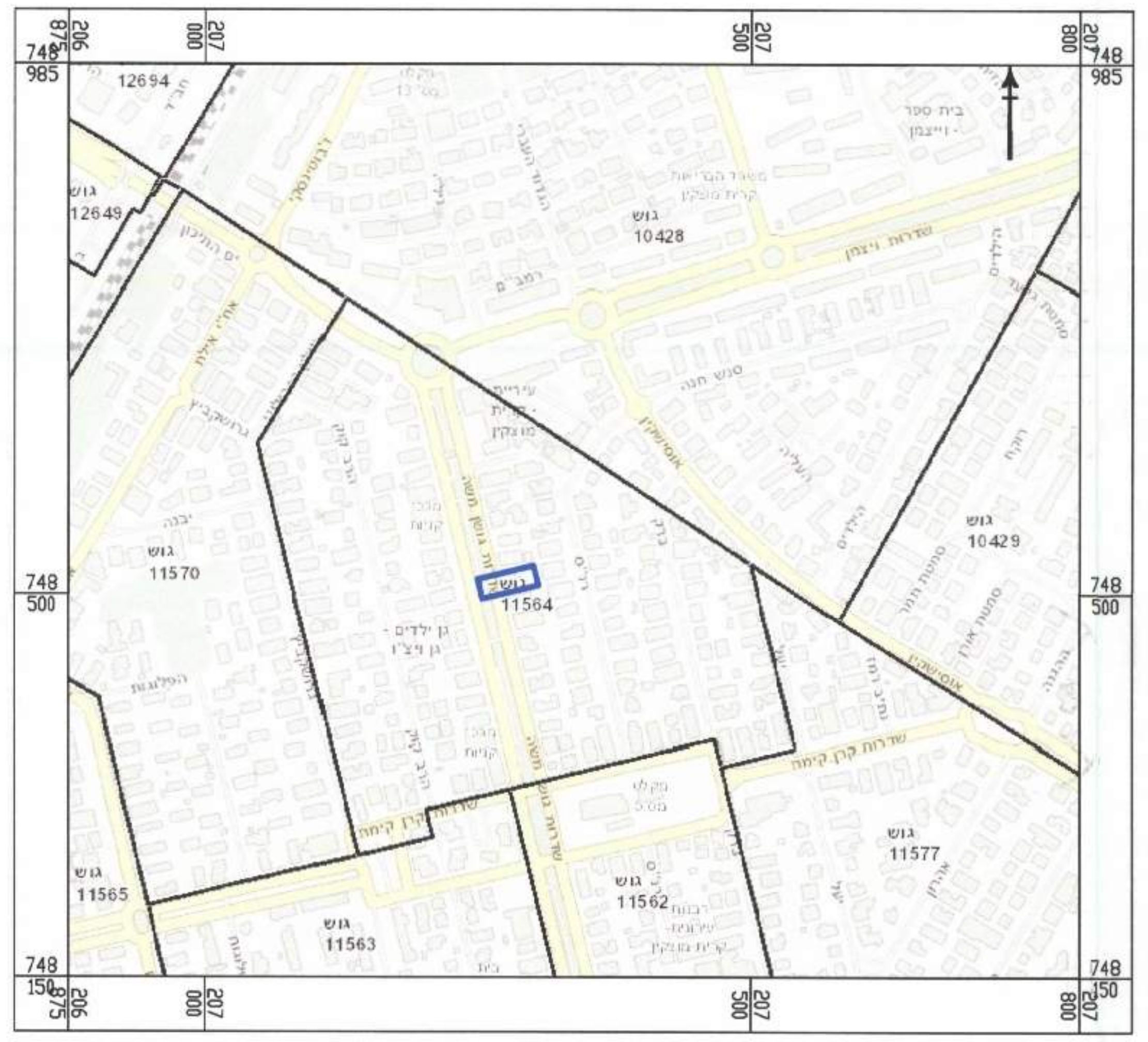

תרשים סביבה קרובה קנ"מ: 1:1250

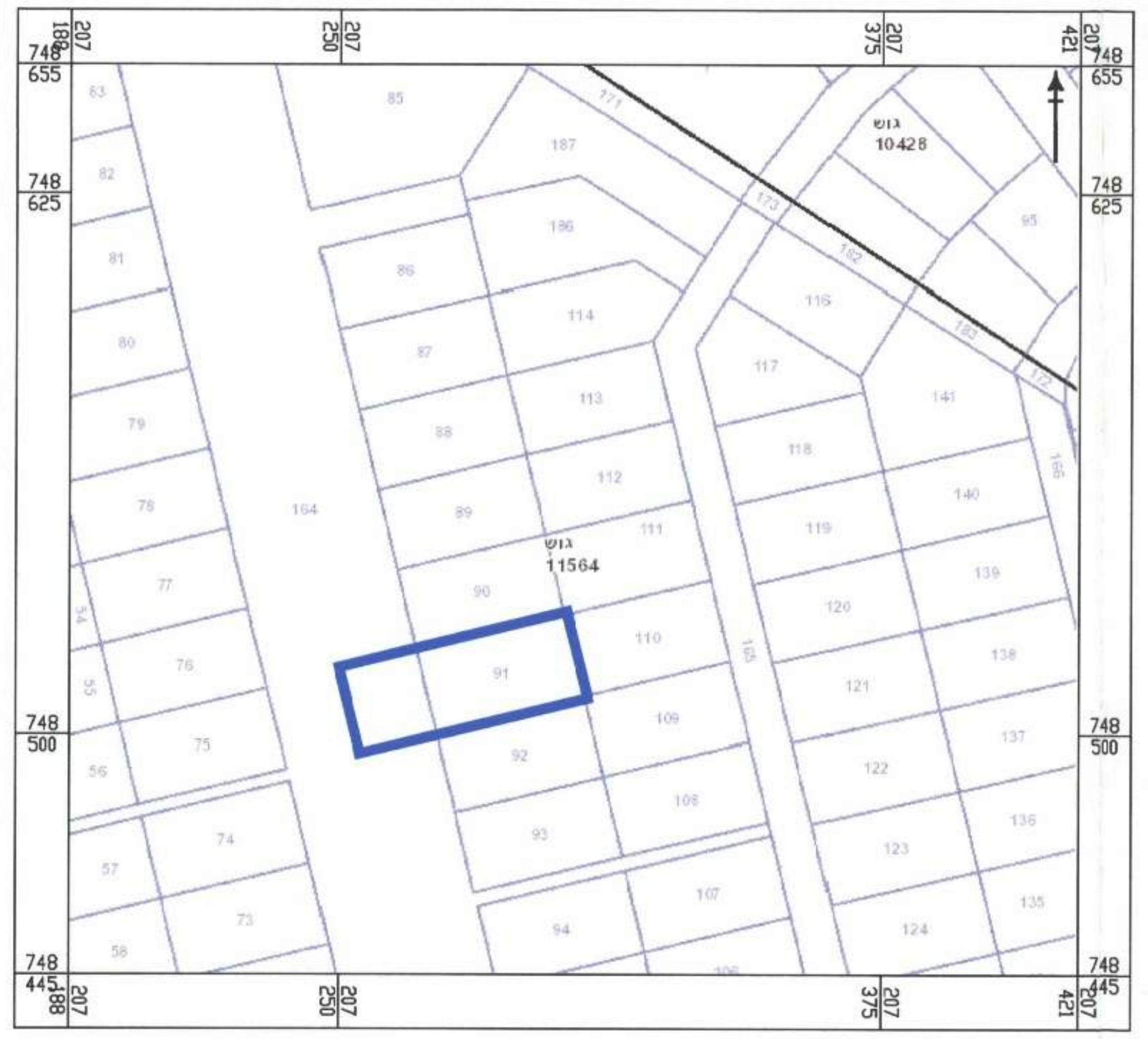

אישורים

הפקדה	מתן תוקף
הודעה על אישור תכנית מס' ______ פורסמה בילקוט הפרסומים מס' ______ ביום ______	מינהל התכנון - מחוז חיפה חוק התכנון והבנייה, תשכ"ה - 1965 הועדה המחוזית החליטה ביום: 31.10.16 לאשר את התכנית יו"ר הועדה המחוזית תאריך 21.2.17

שמות וחתימות:

עורך ראשי	שם: **פנינה רוזנברג** תאגיד:	חתימה:

D:\0-jobs\nitzan\מצב מאושר\תבע\קרית מוצקין\גושן 80\index_meushar_k_goshen_mozkin.dwg, 06/03/16 08:31:48, DWG To PDF.pc3