9/2

מצב מאושר קנ"מ 1:250

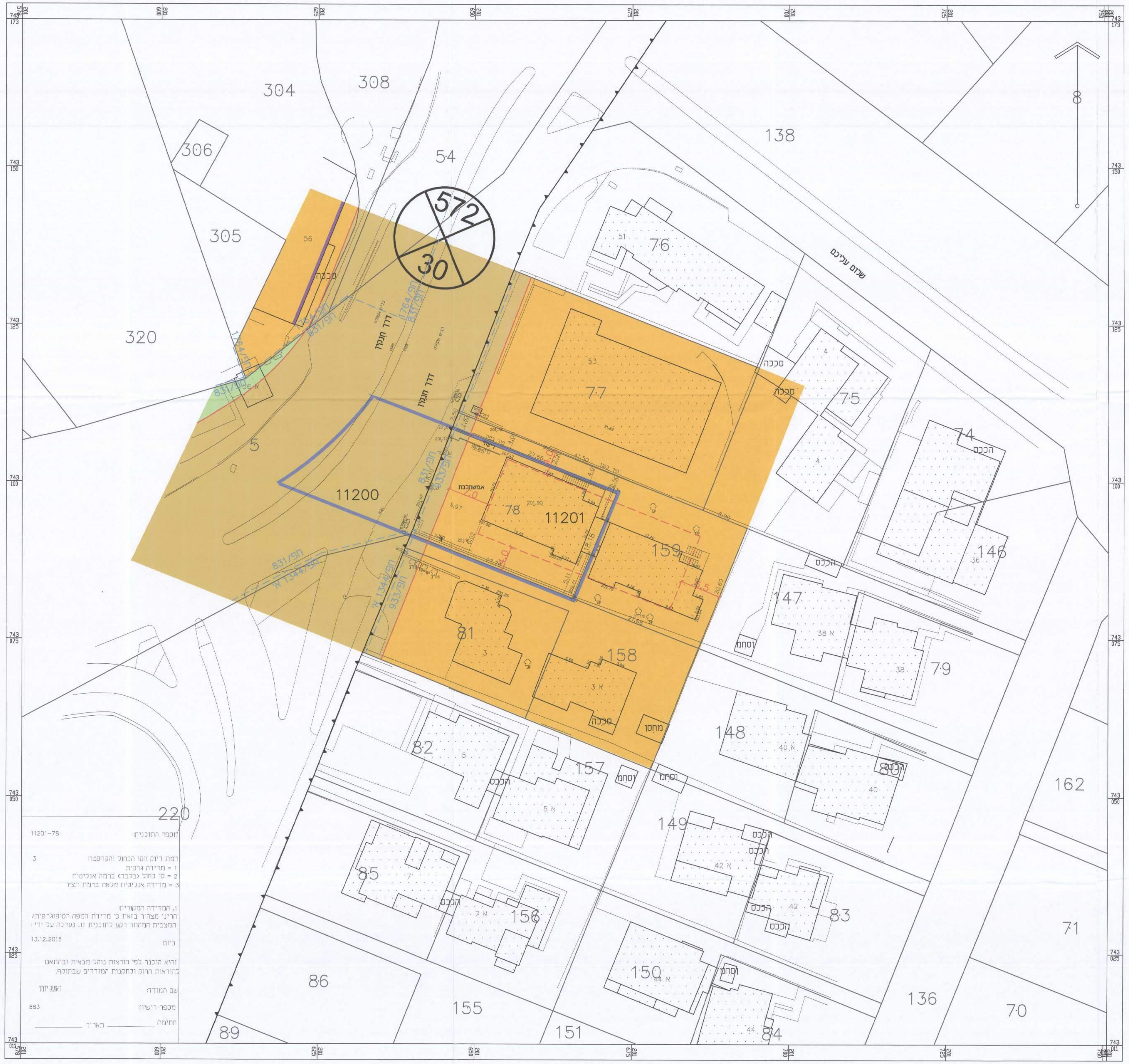
304
308
306
54
138
305
320
572
30
56
סככה
דרך חנקין
שדרות עליכם
76
51
77
53
75
74
5
11200
11201
78
159
146
147
81
158
79
148
מחסן
82
157
162
220
149
85
156
83
71
86
150
136
155
70
89
151
84
8

מספר התוכנית: 1120'-78

רמת דיוק הקו הכחול והקדסטר: 3
1 = מדידה גרפית
2 = קו כחול (בלבד) ברמה אנליטית
3 = מדידה אנליטית מלאה ברמת תציר

1. המדידה המקורית:
הריני מצהיר בזאת כי מדידת המפה הטופוגרפית/המצבית המהווה רקע לתוכנית זו, נערכה על ידי:

ביום: 13.12.2015

והיא הוכנה לפי הוראות נוהל מבא"ת ובהתאם להוראות החוק ותקנות המודדים שבתוקף.

שם המודד: ראזעק יזמר

מספר רישיון: 883

חתימה: ________ תאריך: ________

מקרא מצב מאושר :

גבול תכנית	━
גבול תכנית מאושרת	- - -
אזור מגורים א'	🟧
שטח ציבורי פתוח	🟩
דרך מאושרת	🟫
קו רחוב	━
קו בנין	- - -
מספר הדרך	811
קו בניין	5 5
רוחב הדרך	20
גבול חלקה רשומה ומספרה	9
גבול גוש	▲▼▲
מספר גוש	11681
חזית מסחרית	━

תרשים סביבה קנ"מ 1:5000

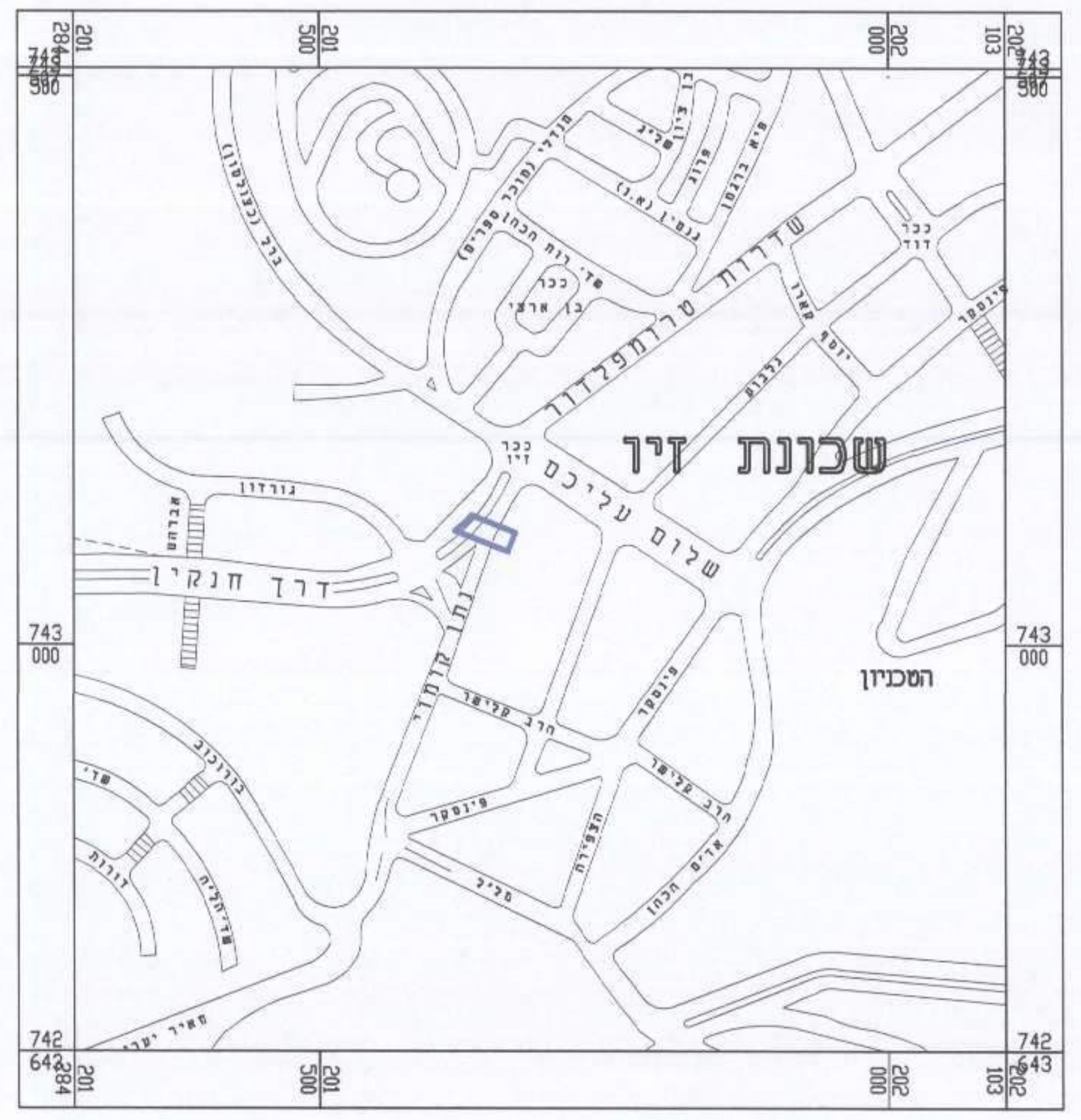

תרשים סביבה קרובה קנ"מ 1:2500

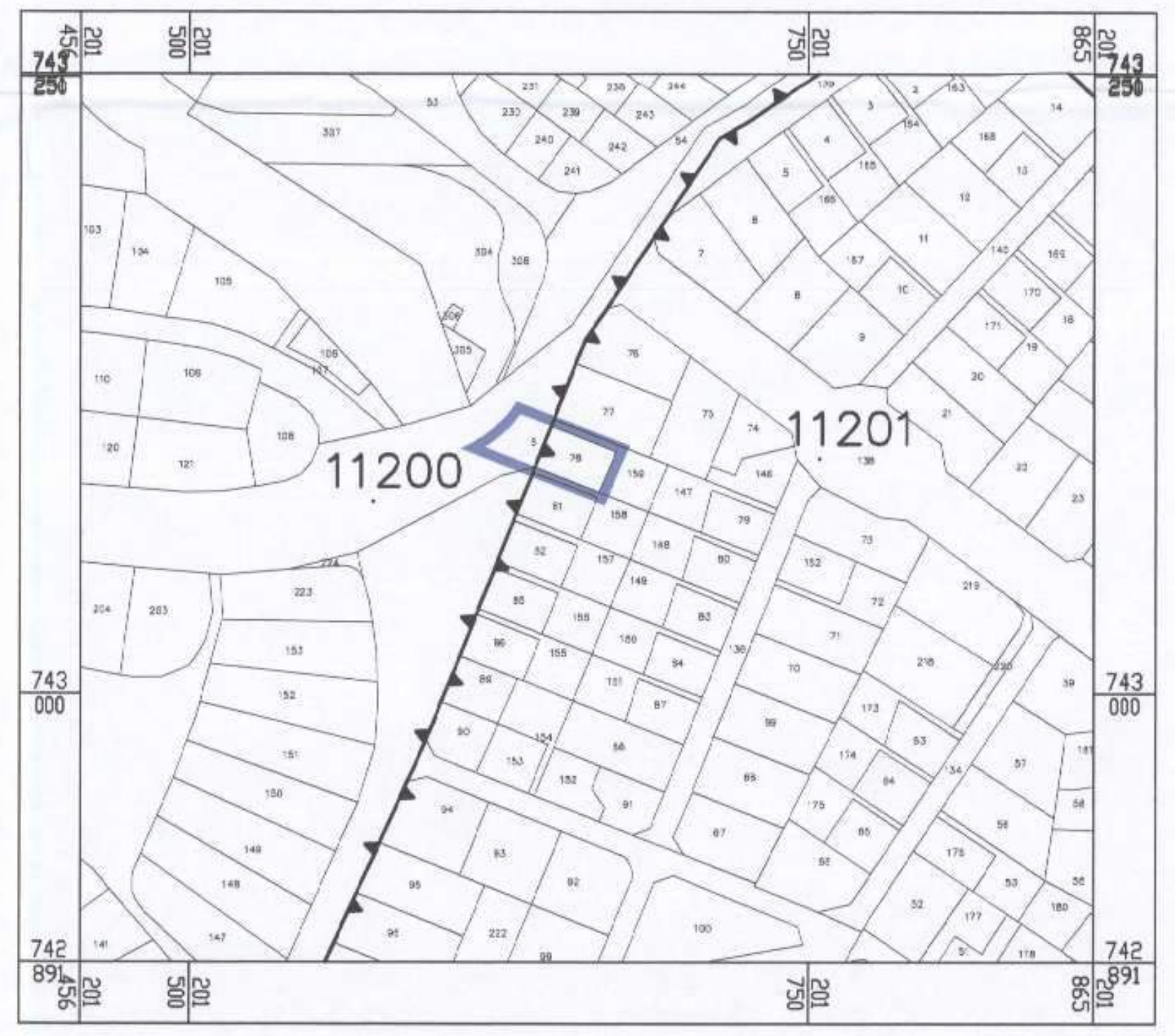
11200
11201

חוק התכנון והבנייה, התשכ"ה - 1965
תכנית מפורטת

מינהל התכנון
הועדה המחוזית - מחוז חיפה
06-12-2016
נתקבל

מס' 304-0154799

חפ/933 ב' - שינוי יעוד ממגורים למגורים, מסחר ותעסוקה ברח' קומוי 1

תשריט מצב מאושר מנחה גליון 1 מתוך 1

מחוז	חיפה
מרחב תכנון מקומי	חיפה
רשות מקומית	חיפה
ישוב	חיפה
תאריך	26/05/2016

שם הנספח	קנ"מ
מצב מאושר	1 : 250
תרשים סביבה	1 : 5000
תרשים נוסף	1 : 2500
תרשים נוסף	-
תמונה נוספת	-

אישורים

הפקדה	מתן תוקף
הועדה המקומית לתכנון ובניה - חיפה תכנית ת.ע. מס' חפ/ 933 ב' הומלץ להפקדה בישיבה ח - 40 ב - 12/10/2015 יושב ראש הועדה מהנדס העיר	הודעה על אישור תכנית מס' ________ פורסמה בילקוט הפרסומים מס' ________ ביום ________
פרסום הפקדת תכנית חפ/ המועד הקובע להפקדת תכנית ע"פ סעיף 102 לחוק התכנון והבניה הוא המועד המאוחר שבין הפרסומים בעיתונות. ההודעה בדבר הפקדה פורסמה בעיתון ________ מיום ________ ההודעה בדבר הפקדה פורסמה ברשומות י.פ. ________ מיום ________	מינהל התכנון - מחוז חיפה חוק התכנון והבנייה, תשכ"ה - 1965 הועדה המחוזית החליטה ביום: 9.11.16 לאשר את התכנית 12.12.16 תאריך יו"ר הועדה המחוזית

שמות וחתימות:

עורך התוכנית	שם: פנינה רוזנברג	חתימה:
	תאגיד:	