חוק התכנון והבנייה, התשכ"ה - 1965

תכנית מפורטת

מס' 257-0367433

שינוי קו בנין והוראות בינוי,מרכז ציבורי-בסמת טבעון

תשריט מצב מוצע	גיליון 1 מתוך 1
מחוז	צפון
מרחב תכנון מקומי	מבוא העמקים
רשות מקומית	בסמת טבעון
ישוב	בסמת טבעון
תכנית בסמכות	מקומית
איחוד וחלוקה	ללא איחוד וחלוקה
היתרים או הרשאות	תכנית שמכוחה ניתן להוציא היתרים או הרשאות בחלק מתחום התכנית
מונה תדפיס התשריט	27
מועד הפקה	14/11/2016 19:45
שטח התכנית	9.228 דונם — קנה מידה 1:500

אישורים

שמות*

מגיש התכנית	רשות מקומית תאגיד: מועצה מקומית בסמת טבעון
עורך ראשי	איתי זהבי תאגיד: איתי זהבי אדריכלים בע"מ
יזם	רשות מקומית תאגיד: מועצה מקומית בסמת טבעון

בעלי ענין בקרקע*

בבעלות מדינה	מ.מ.י. תאגיד: מנהל מקרקעי ישראל
אחר	תאגיד: מ.מ בסמת טבעון

טבלת גושים וחלקות*

מספר גוש	חלק/ כל הגוש	מספרי חלקות בשלמותן	מספרי חלקות בחלקיותן
10474	חלק		82

* הרשימה המלאה מפורטת בהוראות התכנית / בהודעה שפורסמה בעיתונות וברשומות

הריני מצהיר בזאת כי המפה הטופוגרפית/המצבית המהווה רקע לתכנית זו, נערכה על ידי ביום 27-10-2015 והיא הוכנה לפי הוראות נוהל מבא"ת ובהתאם להוראות החוק ולתקנות המודדים שבתוקף. דיוק הקו הכחול והקדסטר:
מדידה גרפית

שם המודד	מספר רשיון	חתימה	תאריך
זאהר נאוטחה	815		

גרסת מערכת 12.2015

מקרא

- גבול תכנית
- גוש 1234 גבול גוש וסימון
- גבול חלקה ומספרה
- מסחר ומבנים ומוסדות צבור
- שטח ציבורי פתוח
- זיקת הנאה למעבר ברכב
- שטח עתיקות/הסטורי לשימור
- קו-בנין
- מידות

מקרא מפת מדידה

מקרא:

- מבנה
- צריף/סככה/חממה
- אספלט
- אבן שפה
- דרך עפר
- גדר חיה / רשת
- גדר אבן/בטון
- גדר אבן/ברזל/גדר בטון
- שפת אדי
- מדרך עליון/ שיפוע טבעי
- עץ
- נקודה גובה אופיינית 12.85
- קו גובה מצוי (0.1, 0.5 מ')
- קו גובה ראשי (0.5, 2.5, 10 מ') 123

- שוחת ביקורת כללית
- ע. תקשורת כללי
- ארון כללי
- ע. חשמל תאורה
- ע. חשמל עין
- ע. חשמל בטון
- ע. חשמל תעלה
- ע. חשמל זרוע
- עורה: גוב מים
- עורה: ביוב
- שוחת ניקוז
- גוב תקשורת

תרשים התמצאות - קנ"מ 1:12000

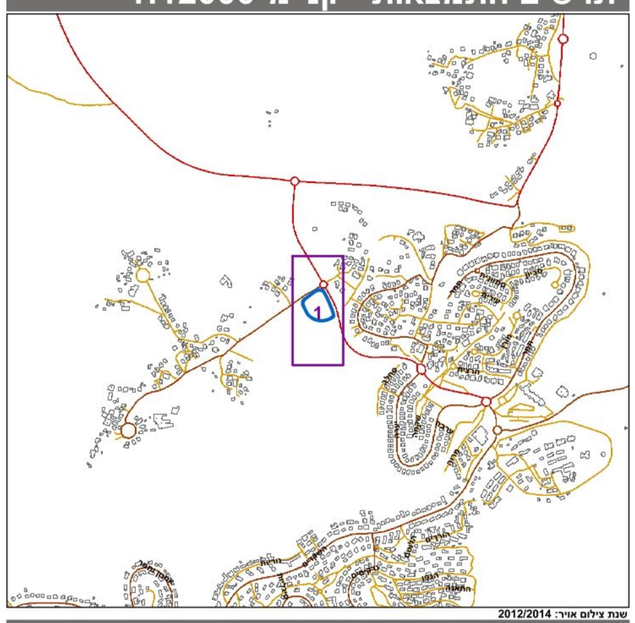

שנת צילום אויר: 2012/2014
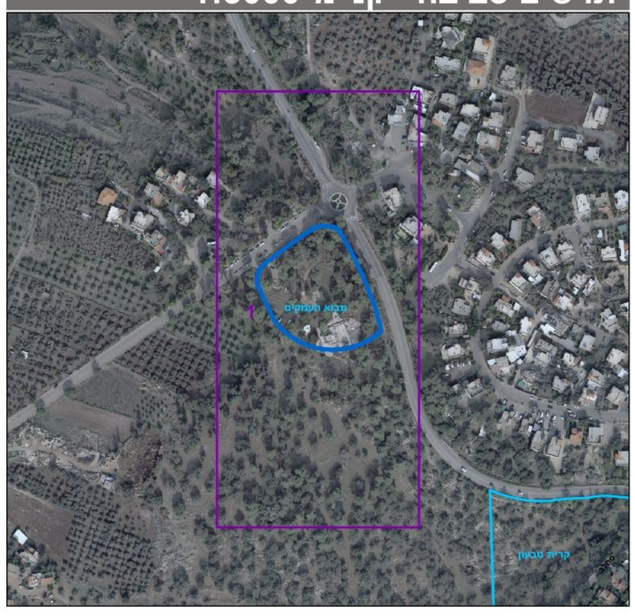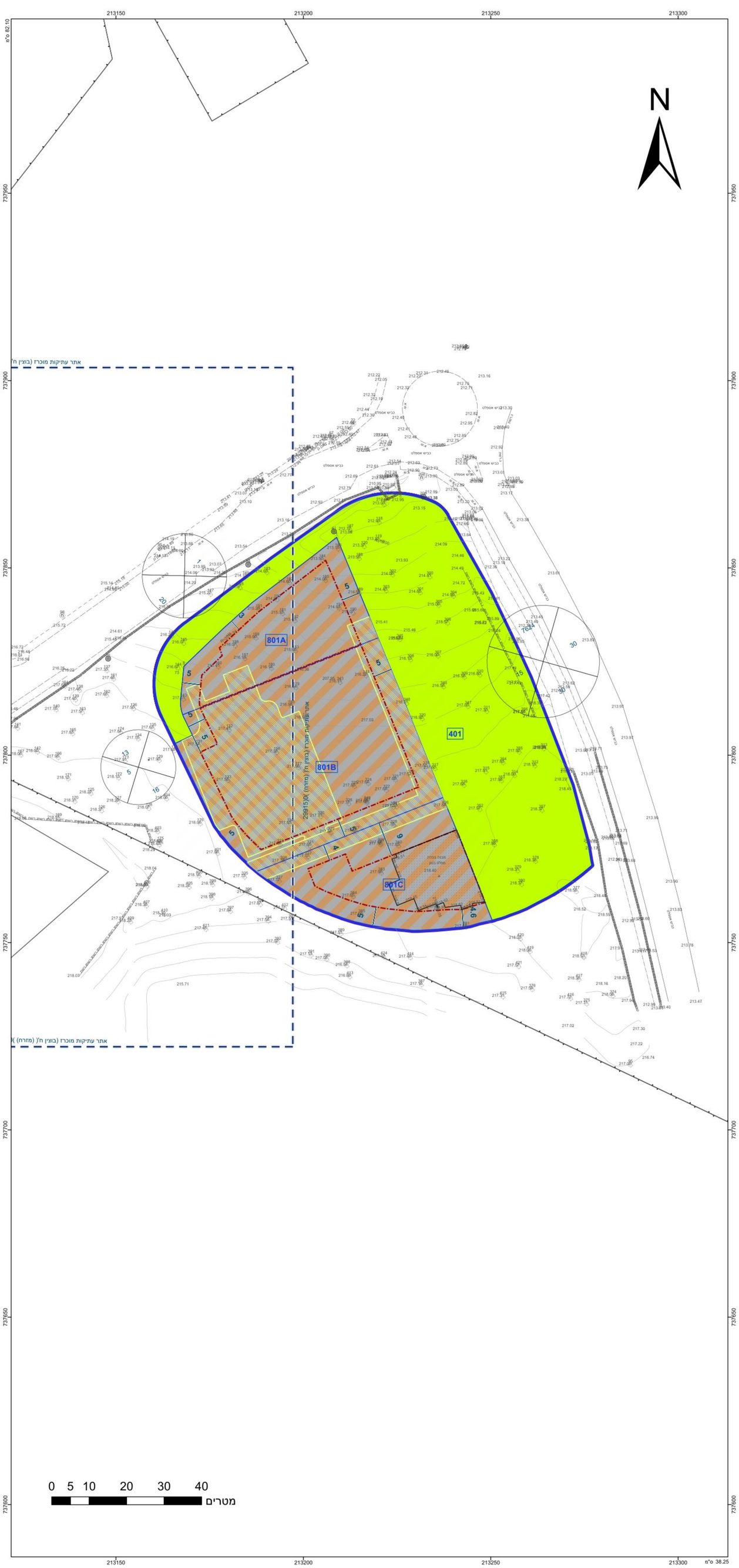
תרשים סביבה - קנ"מ 1:3000