

חוק התכנון והבנייה, התשכ"ה - 1965
תכנית מתאר מקומית

מס' 302-0173401












שם התכנית:
לגליזציה לבית מגורים רח"ק ק"ל, חדרה
גוש 10570 חלקה 248

מצב מאושר גליון 1 מתוך 1

שם תוספת מצב מאושר קנים 1250

תאריך 25.7.17

מקרא מצב מאושר

-  גבול התכנית
-  דרך מאושרת
-  מגורים ב'
-  מגורים א'
-  מספר הדרך קו בניין ורוחב הדרך
-  מספר גוש
-  גבול חלקה
-  מספר חלקה
-  להריסה
-  גבול תכנית מאושרת
-  מספר תכנית מאושרת קו בנין

שמות וחתימות:			
מנהל ויוזם התכנית	שם מאיר יוסף	ת.ד. 04-6338817	פנימי 050-6209855
	כתובת: קרן קיימת לישראל 54 גאולנה חדרה	דואר Meir850@walla.com	
בעלי עניין במקרקע בעלים	שם קרן קיימת לישראל	ת.ד. 02-6707411	פנימי 02-6707411
	כתובת: רח"ק הירון הימית וירושלים	דואר	
בעלי עניין במקרקע חוכרים	שם יוסף מרים	ת.ד. 04-6338817	פנימי 050-6209855
	שם יוסף מאיר	דואר Meir850@walla.com	
בעלי עניין במקרקע חוכרים	שם מלאיר זאדה אסתר	ת.ד. 04-6338817	פנימי 050-6209855
	שם מלאיר זאדה רחמים	דואר	
עורך התכנית	שם דוד יובל מיכאל	ת.ד. 04-6225001	פנימי 04-6227429
	כתובת: רח"ק הירון הימית וירושלים 59 חדרה	דואר flotsh99@walla.com	
מודד	שם יונס בילאל	ת.ד. 050-5369920	פנימי 074-7022865
	כתובת: ערערה ו ערערה	דואר younis224@yahoo.com	

מפה מצבית טופוגרפית קנ"מ 1 : 250

מחוז : חיפה
נפה : חדרה
מקום : חדרה (גבעת אולגה)
גוש : 10570
חלקה : 248
שטח : 0.775 ד'

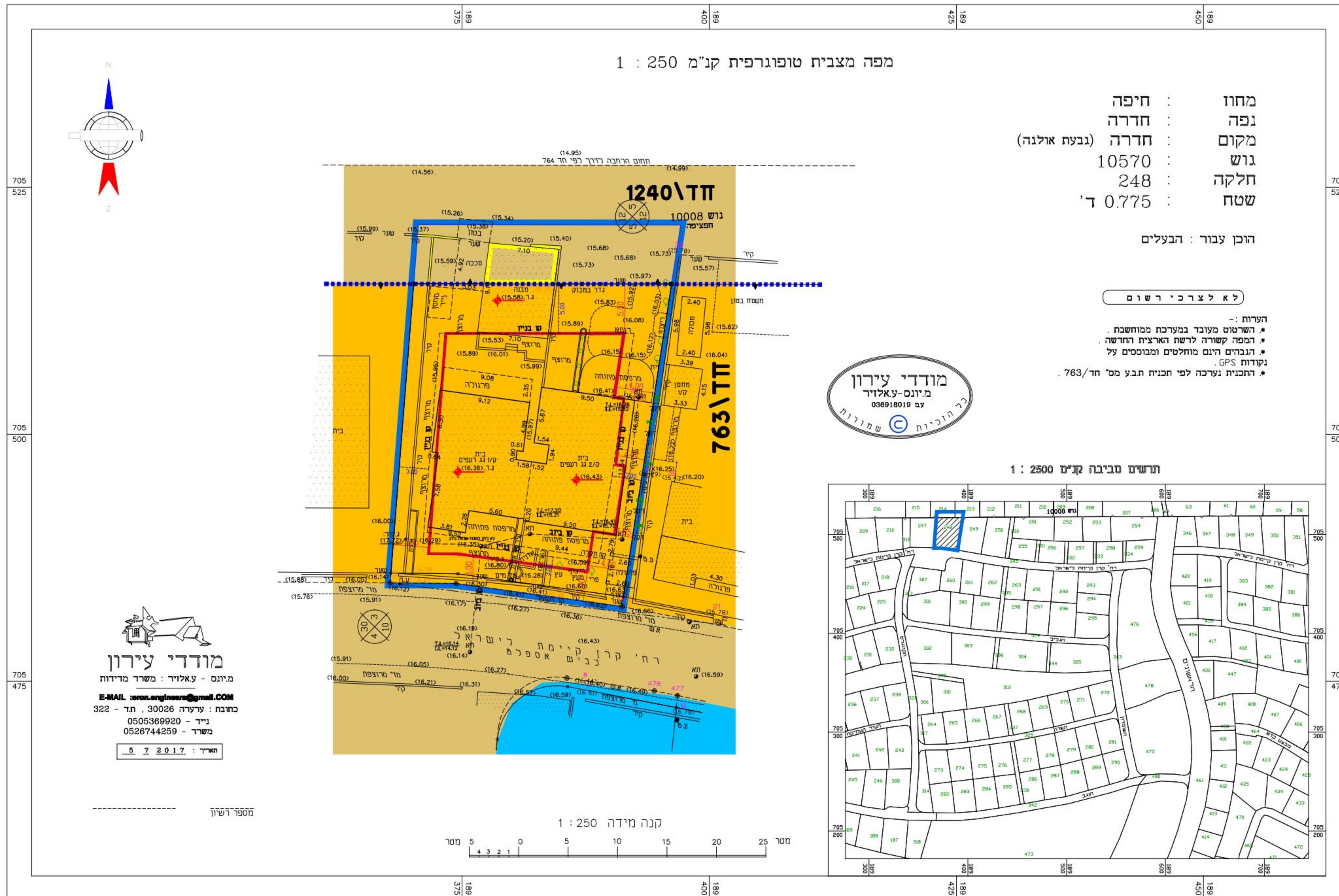
הוכן עבור : הבעלים

לא לצרכי רשום

הערות :-
* השרוט מעובד במערכת ממוחשבת .
* המפה קשורה לרשת הארצית החושה .
* הגבהים הינם מוחלטים ומבוססים על נקודות GPS .
* התכנית נערכה לפי תכנית תב"מ מס' 763/ד'



תושים טביבה קני"מ 1 : 2500



מודדי עירון
מיונס - עאליר : משרד מדידות
E-MAIL: meir.engineers@gmail.com
כתובת: ערערה 30026, תד - 322
0505369920 - נייד -
0526744259 - משרד -
תאריך: 5.7.2017

מספר רישון