








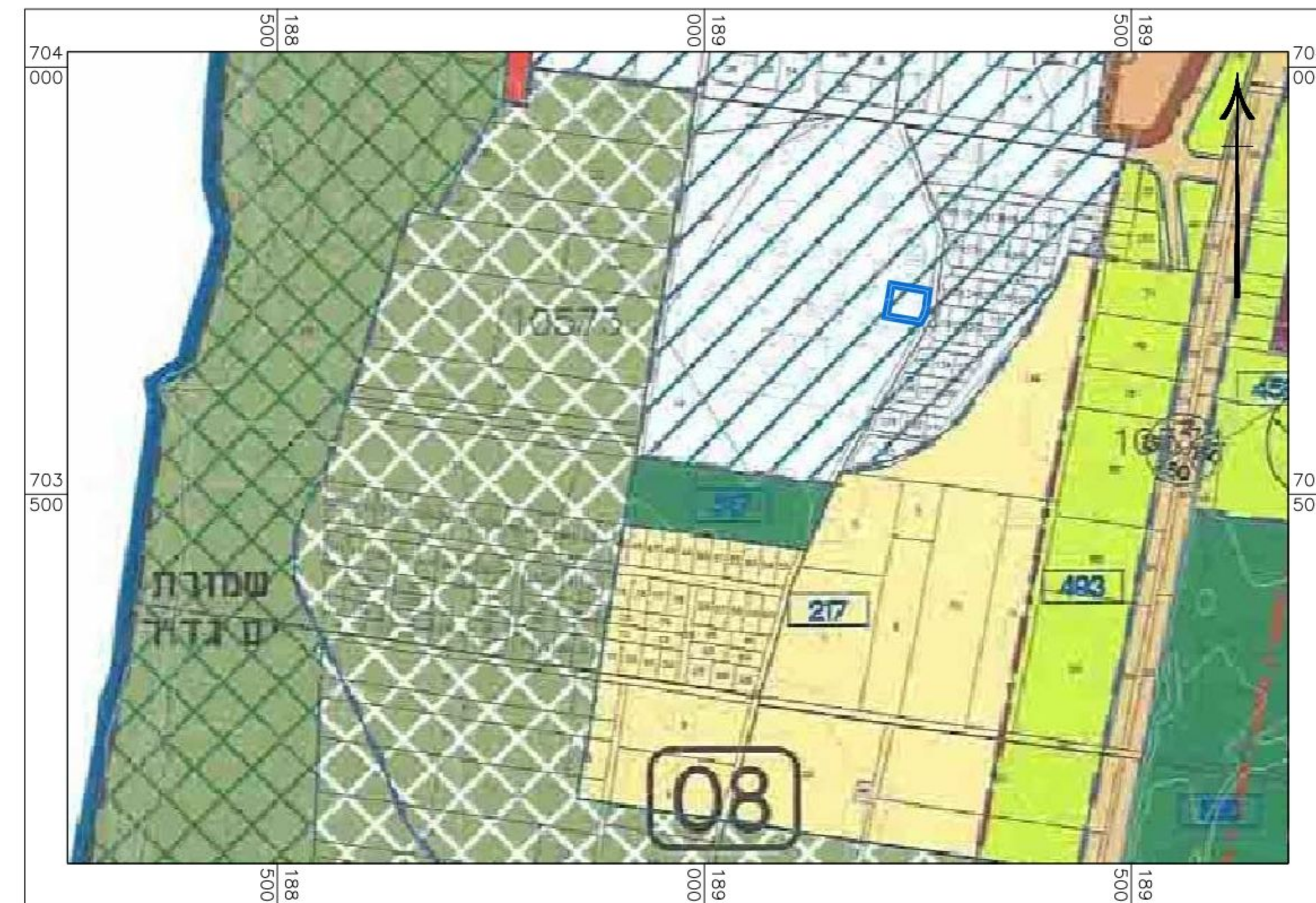


ק.מ 1:250

מצב מאושר

מקרא מצב מאושר

-  גבול התכנית
-  מגורים א'
-  דרך מאושרת
-  גבול תא שטח ומספרו
-  גבול תכנית מאושרת
-  מס' תכנית מאושרת חד/מק/793/ד
-  מס' הדרך
-  קו בנין
-  זכות הדרך



תרשים סביבה על רקע תכנית חד\2020 ק.מ 1:5000

מצב מאושר

מס' 302-0358861

תוספת יחידות דיור
ברחוב ארזי הלבנון

נספח לתכנית גליון 1 מתוך 1

תחולה	רקע
תיאור הנספח	תאריך עריכת הנספח
רשימת התרשימים	קנ"מ
מצב מאושר	1250
תרשים סביבה	15000
שם תרשים	-
שם תרשים	-

שמות וחתימות:	
עורך הנספח	שם: אסנת אולצור
	תאריך: ל"ר
	חתימה:

