חוק התכנון והבניה, התשכ"ה - 1965

## תכנית מתאר מקומית

**מס' 303-0260034**

# תחנת עין תות

| תשריט מצב מאושר | גליון 1 מתוך 1 |
|---|---|
| מחוז | חיפה |
| מרחב תכנון מקומי | חוף הכרמל |
| רשות מקומית | חוף הכרמל |
| ישוב | - |
| תאריך | 23.9.14 |
| **שם הנספח** | **קנ"מ** |
| מצב מאושר | 1:500 |
| תרשים סביבה | 1:10000/1:5000 |
| תרשים נוסף | - |
| תרשים נוסף | - |
| תמונה נוספת | - |
| **שמות וחתימות:** | |
| עורך התוכנית | שם: רן שסל; חתימה: |
| | רשם/ה: מקו מכון אדריך; חתימה ומספר רישיון פרופסיונלי |

מצב מאושר 1:500

מיקרא
- אזור חקלאי
- יער פרים ו/או שטח מיוער ליעור
- שמורת טבע
- דרך מאושרת
- גבול תכנית מאושרת
- גבול תכנית
- אתר קדושה
- ציר נחל
- רדיוס מגן/תחום השפעה
- אב\123 מספר תכנית מאושרת

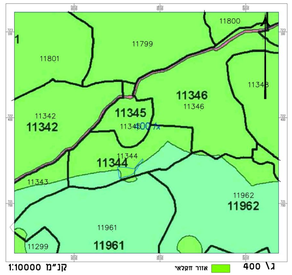


ג\ 400 — אזור חקלאי; יער פרים ו/או שטח מיוער לייעור

קנ"מ 1:10000

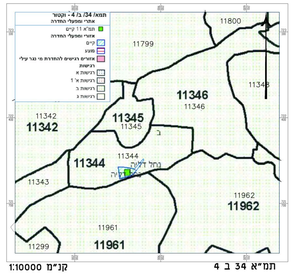


תמ"א 34 ב 4

קנ"מ 1:10000

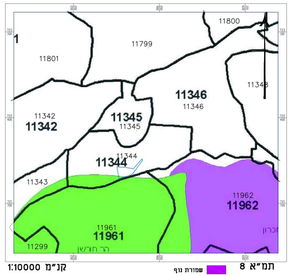


תמ"א 8

קנ"מ 1:10000

- שמורת נוף
- שמורת טבע מוכרזת

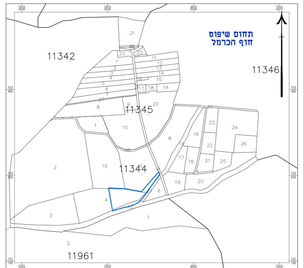


רקע גושים וחלקות

קנ"מ 1:5000

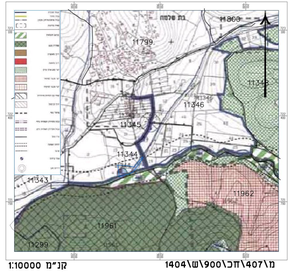


מ\407\חכ\900\ש\1404

קנ"מ 1:10000

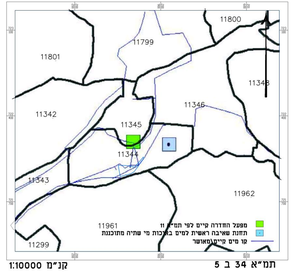


תמ"א 34 ב 5

קנ"מ 1:10000

תמ"א 35 מרקמים

קנ"מ 1:10000

- מרקם עמוד משולב
- מרקם עמוד משולב שמורות וגנים
- מרקם עמוד משולב יער ויעור

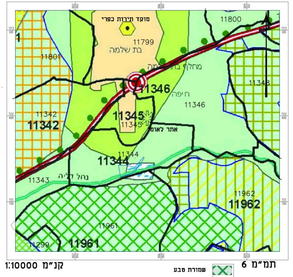


תמ"מ 6

קנ"מ 1:10000

- שמורת טבע
- יער מבטי לשימור
- יער ויעור בחפיפה עם שמורת טבע
- שטח חוצץ ו שטחי מגן
- אזור חקלאי/נוף כפרי פתוח
- אזור פיתוח כפרי
- שטח לשימוש והחדרה

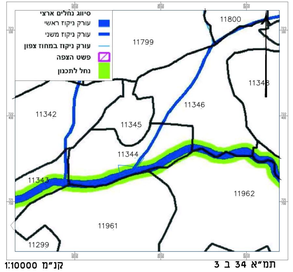


תמ"א 34 ב 3

קנ"מ 1:10000

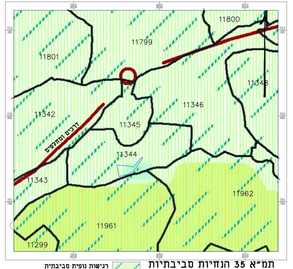


תמ"א 35 הנחיות סביבתיות

קנ"מ 1:10000

- רגישות נופית סביבתית שפחי שימור משאבי מים
- רגישות נופית סביבתית שפחי שימור משאבי מים שטח בפחוני שפחי אם ושפחים סגורים
- אזורי החדרה ואינום

# תרשימי סביבה