

נספח מאושר

מס' 052502-355







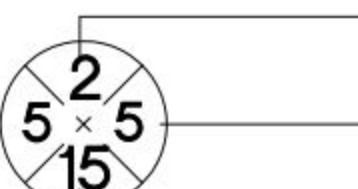


מכלמק\868 - שינוי הוראות
זכויות בנייה
בגוש 11144, חלקה 312 רכסים

| נספח לתכנית | | גליון 1 מתוך 1 | |
|-------------------------|------------|----------------|--|
| תחולה | רקע | | |
| תיאור תאריך עריכת הנספח | 26/02/2017 | | |
| רשימת התרשימים | קני"מ | | |
| מצב מאושר | 1:500 | | |

שמות וזחתימות:

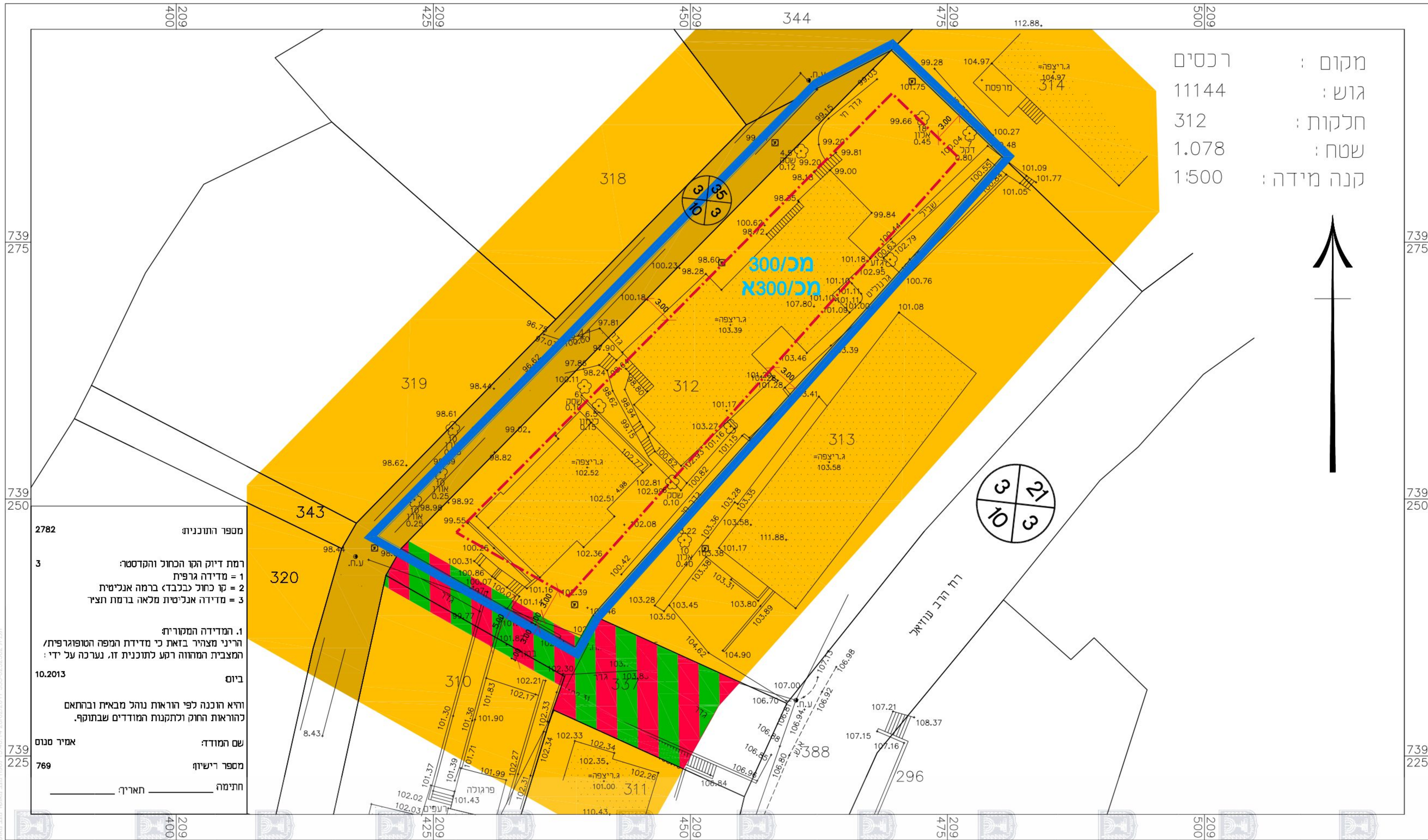
| עורך הנספח | שם: אדרי דבורה פוליסוק | | חתימה: |
|------------|------------------------|--|--------|
| | תאגיד: | | |

מקרא:

-  גבול התכנית
-  דרך מאושרת
-  שביל להולכי רגל
-  אזור מגורים א'
-  קו בנין
-  מספר תכנית מאושרת
-  מס' הדרך
-  קו בניין
-  רוחב הדרך

*יינודי הקרקע לא לפי מבא"ת 2006

מקום : רכסים
גוש : 11144
חלקות : 312
שטח : 1.078
קנה מידה : 1:500



מספר התוכנית: 2782
רמת דיוק הגו הכחול והקדסטרי:
1 = מדידה גרפית
2 = קו כחול <בלבד> ברמה אנליטית
3 = מדידה אנליטית מלאה ברמת תוצר

1. המדידה המקורית
הריני מצהיר בזאת כי מדידת המפה הטופוגרפית/
המצבית המהווה רקע לתוכנית זו, נערכה על ידי:

ביום 10.2013
והיא הונכה לפי הוראות נוהל מבאית ובהתאם
להוראות החוק ולתקנות המודדים שבתוקף.

שם המודד: אמיר סנוס
מספר רישוף: 769
חתימה: תאריך: