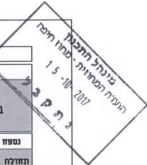


3009232-k

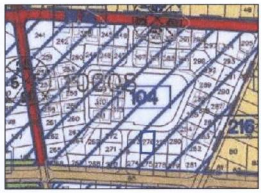


מינהל התכנון - מחוז חיפה  
 דוק התכנון והנדסה, תשס"ה - 1965  
**הודעה תמחויית תחליטה ביום:**  
 26.7.12  
**לאשר אודות הכנית**  
 G.M.L.7  
 ak1  
 תאריך: יו"ר הוועדה המחוזית

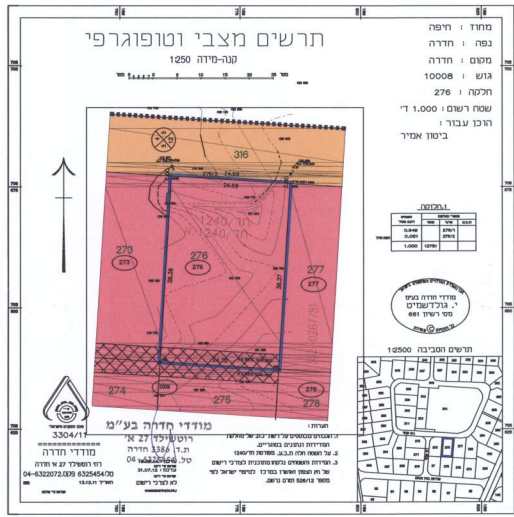
הודעה על אישור תכנית מס'  
 מורטמח בילקוט הפרוטומים מס' 761  
 ביום 8.11.12

מצב מאושר	
302-0277319	
שינוי הוראות בניה בנוש 10008 מגרש 276	
גליון 1 משו 1	
מחזורת	רשמי
תכנית	3915
רשימת תעשימיים	מ"מ
תועים מ"ב"ב	10.500
מפת מצבית	1050
שמות החופרות:	
שם	שם
מ"מ	שם
שם המעלה	
שם	שם
מ"מ	
שם המעלה	
שם	שם
מ"מ	
שם המעלה	
שם	שם
מ"מ	

תרשים סביבה על רקע חד/2020



**תרשים מצבי וטופוגרפי**



מזוד : חדרה  
 גפה : חדרה  
 מסוג : חדרה  
 גוש : 10008  
 חלקה : 276  
 שטח רשום : 1.000 ד'  
 הרכב : עבור  
 ביטול אמיר

**מודדי חדרה בע"מ**  
 רוסטוקין 27 א'  
 חדרה 3336  
 סק 06  
 טל 04-8322723  
 04-8322547  
 חתום המודדים

