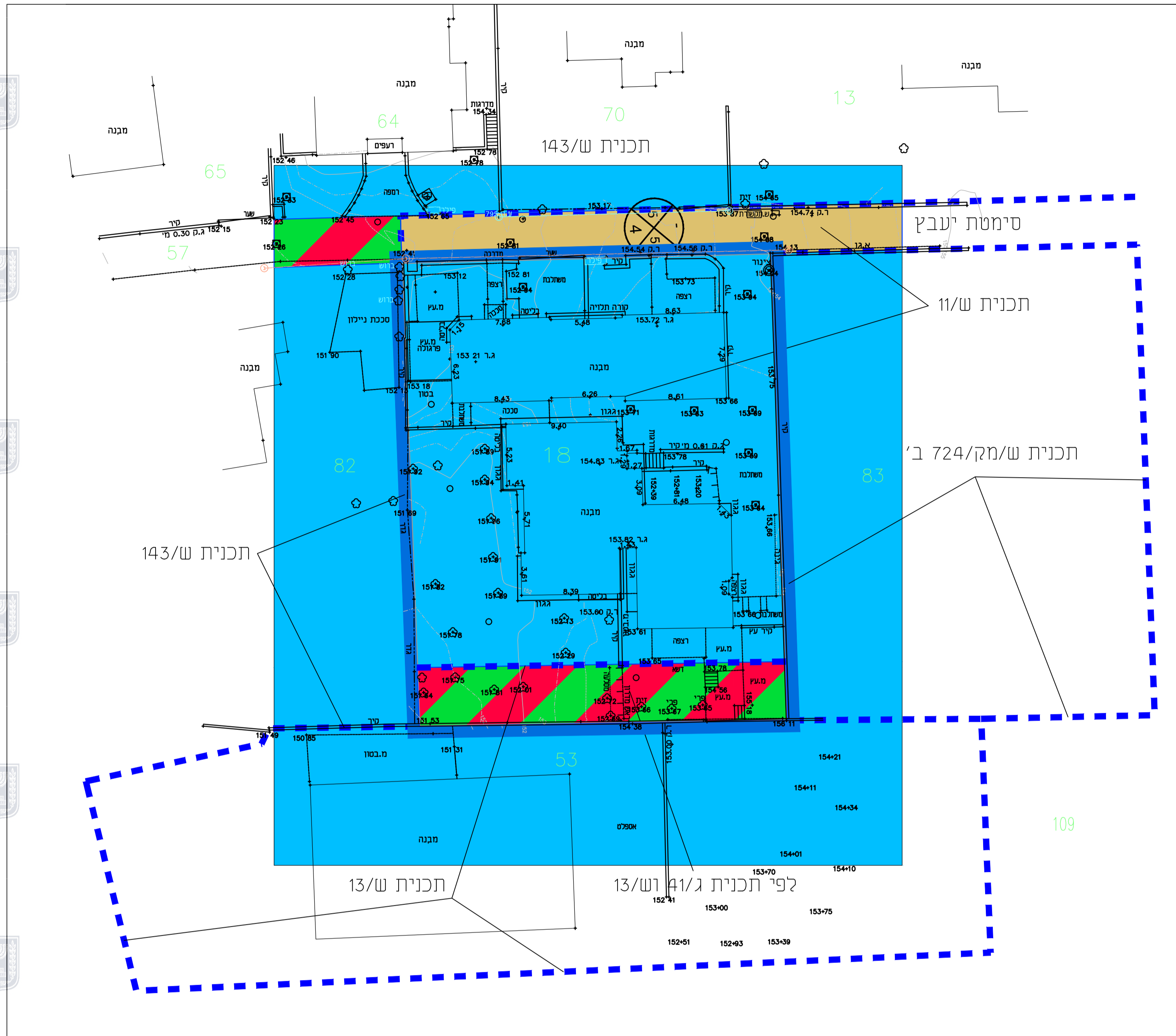
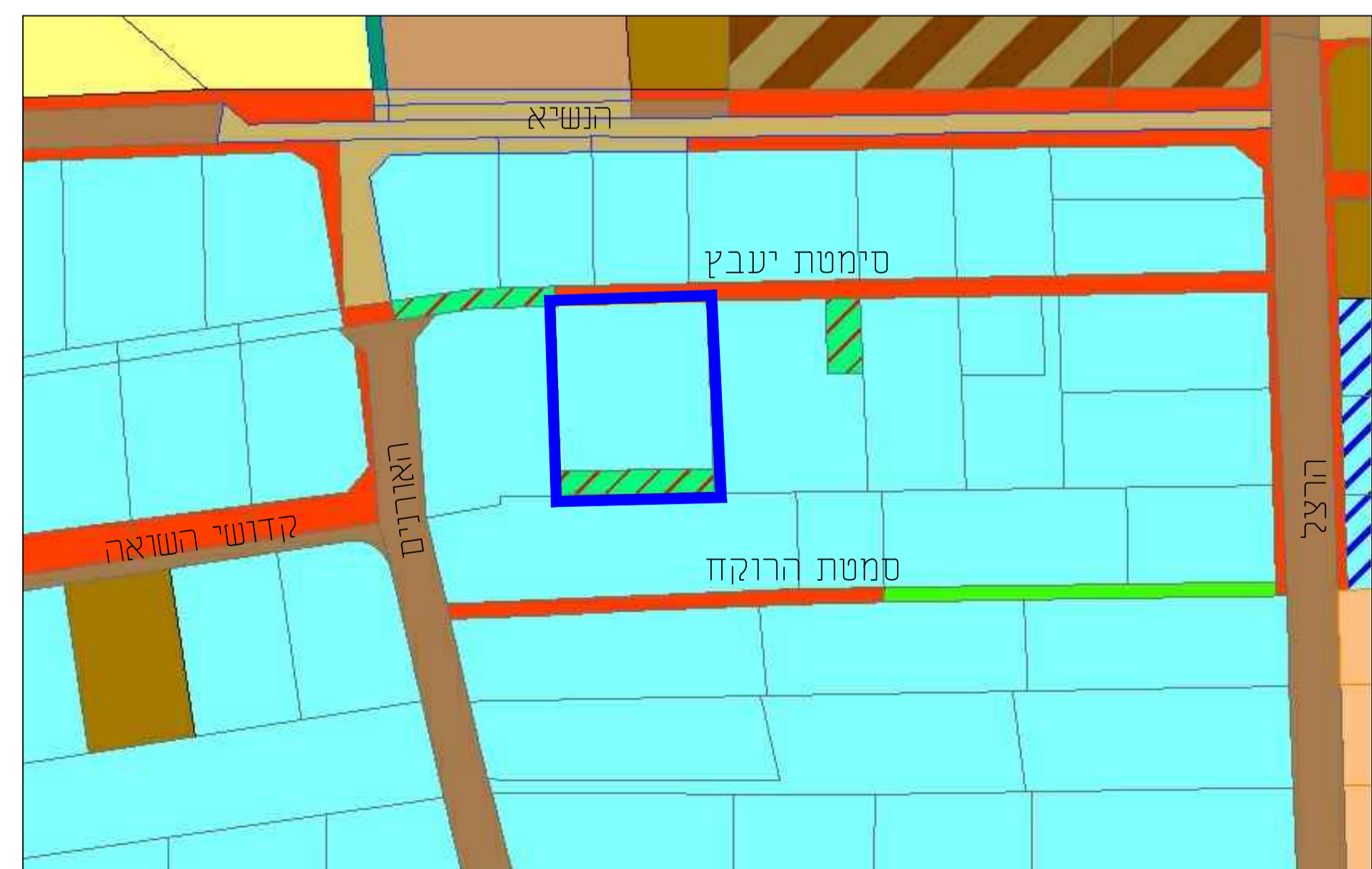


מצב מאושר קנ"מ 1:250



מקרא:

- גבול התכנית
 - גבול תכנית מאושרת
 - דרך מאושרת
 - שביל *
 - מגורים ב *
 - מספר חלקה 10
 - גבול חלקה
 - 5
5
15 מספר הדרך קו בניין רוחב הדרך
- * יעודים שלא על פי מבא"ת 2006



תרשים מצב מאושר - על פי אתר הועדה המקומית

חוק התכנון והבנייה, התשכ"ה - 1965

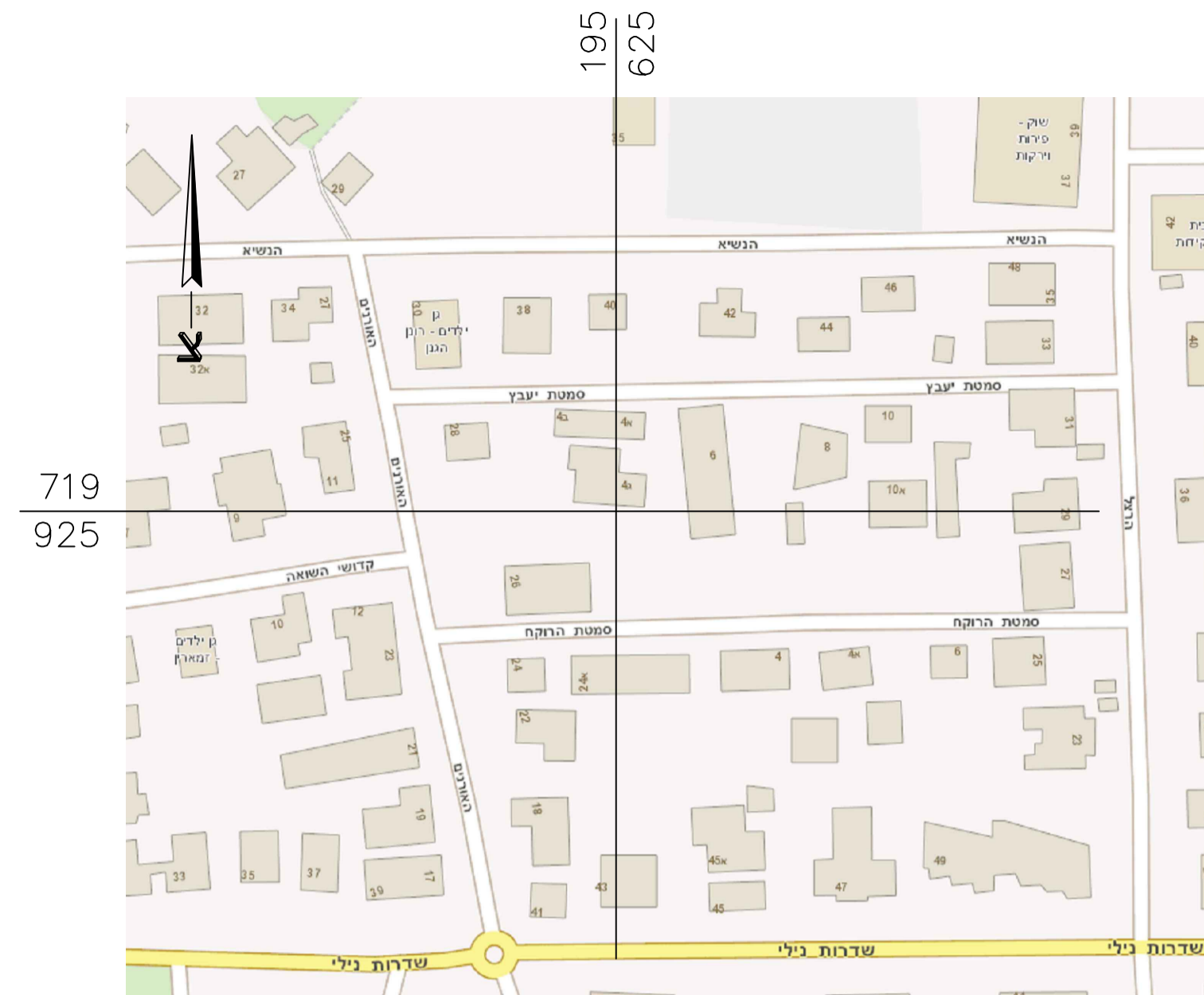
תכנית מפורטת

תכנית מס' 353-0429324

שינוי יעוד שביל למגורים בחלקה 18 בגוש 11301

תשריט מצב מאושר

מחוז:	חיפה
מרחב תכנון מקומי:	השומרון
רשות מקומית:	זכרון יעקב
ישוב:	זכרון יעקב
איחוד וחלוקה:	ללא איחוד וחלוקה
תכנית בסמכות:	מחוזית
הוראות לתכנון תלת מימד:	לא
מועד הפקה:	29/01/2017
מהדורה:	5
שטח התכנית:	1.246 דונם
קנה מידה:	1:250



תרשים מקום

קנ"מ 1:10,000



אישורים:

מתן תוקף:	חותמת הועדה המחוזית:
חותמת הועדה המחוזית:	חותמת הועדה המחוזית:
שם ותפקיד החותם:	שם ותפקיד החותם:

גושים וחלקות בתכנית:

מספר גוש	מספר חלקות/חלק	מספר חלקות בשלטון
11301	חלק 18	