
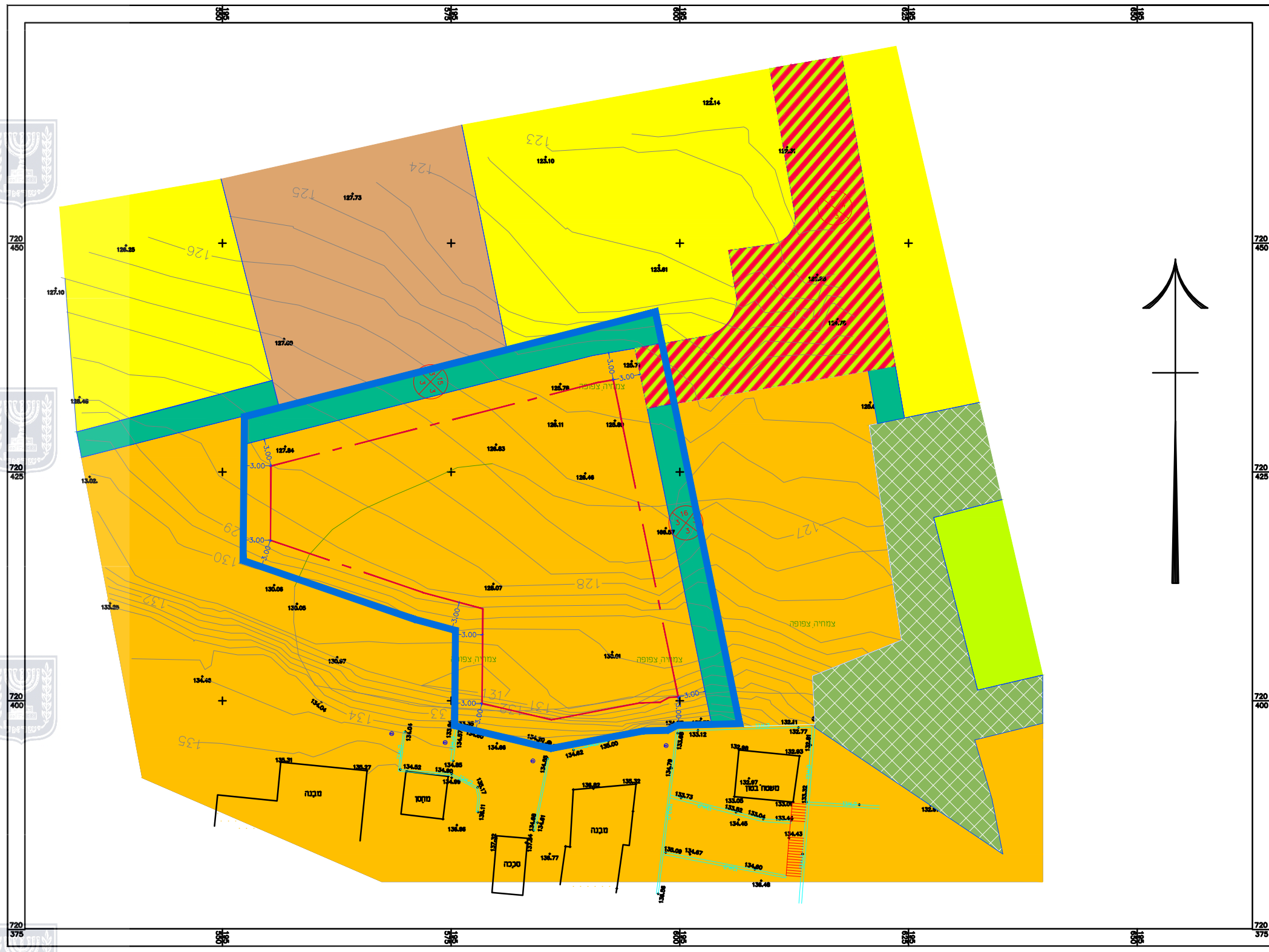













מצב מאושר
קנ"מ 1:500



| | |
|---|-----------------|
| תוכנית מס' 353-0360495 | |
| איחוד וחלוקה, הרחבת והארכת תוואי דרך זכרון יעקב | |
| תשרים מצב מאושר | |
| איחוד וחלוקה | סמכות ראשית |
| איחוד וחלוקה | ועדה מקומית |
| אופי התכנית: תכנית שניתן מכוחה להוציא היתרים | |
| מחוז: חיפה | |
| מרחב תכנון מקומי: שומרון | |
| רשות מקומית: זכרון יעקב | |
| ישוב: זכרון יעקב | |
| קנה מידה: 1:500 | |
| גושים וחלקות בתכנית: | |
| גוש | סוג הגוש |
| 11302 | מוסדר |
| תלמי חלקות | חלקות בשלמותן |
| | 62 |
| שם: שריף ראשד | חתימה: |
| כתובת: ת.ד. 639 דבוריה 1690 | עורך התכנית: |
| טלפון: 04-6701126 | פקס: 04-6701126 |
| דוא"ל: | |

מקרא: מצב מאושר

-  גבול תכנית
-  קו בניין
-  מבנים ומוסדות ציבור
-  מגורים א
-  שביל
-  מגורים ב
-  גן לאומי
-  שטח ציבורי פתוח
-  דרך משולבת