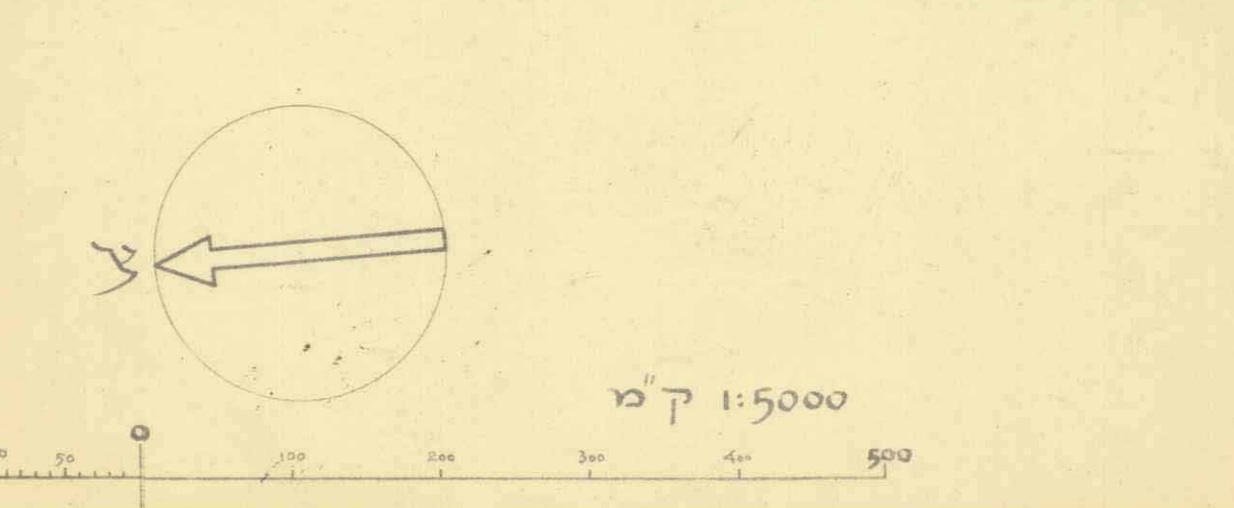
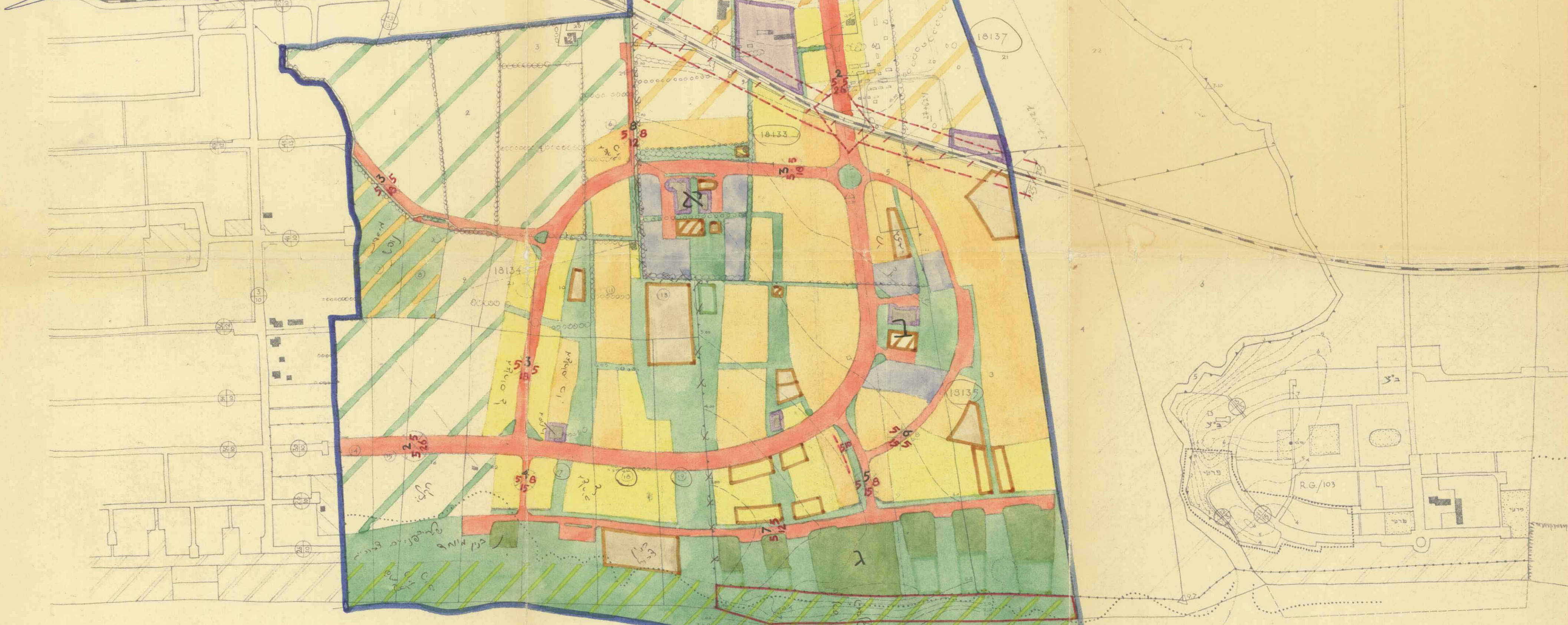


עין שרה

תכנית מתאר מס' 191

מסדר הפנים
פקודת בנין ערים 1936
 ועדה מחוזית לבניה ולתכנון ערים
 מחוז הצפון
 מרחב תכנון ערים: **לפניה 191**
 תכנית: **אשכול**
 מיום: **11.5.1955**
 לחתימת התקנות: **אליה כהנא**
 שגן מנהל כללי

מסדר הפנים
פקודת בנין ערים 1936
 ועדה מחוזית לבניה ולתכנון ערים
 מחוז הצפון
 מרחב תכנון ערים: **לפניה 191**
 תכנית: **אשכול**
 מיום: **8.1.1954**
 לחתימת התקנות: **אליה כהנא**
 שגן מנהל כללי



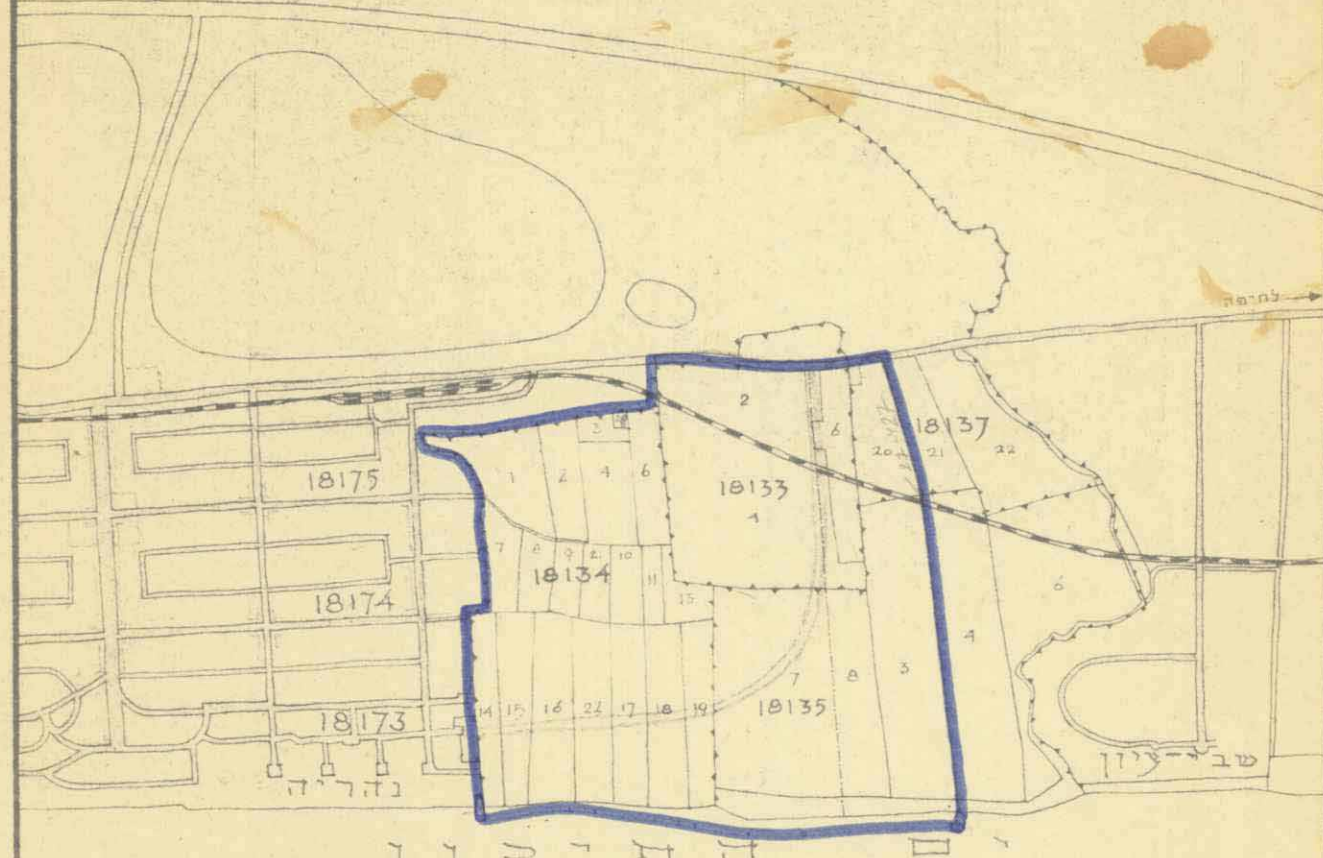
תכנית מס' 191
 מורסמה לתקנות בולקום
 תש"ה מס' 387 מיום 9.12.54 עמ' 226

תכנית מס' 191
 מורסמה לתקנות חוק בולקום
 תש"ה מס' 449 מיום 10.11.55 עמ' 176

ק.ה. ברונת A.M.P.I.
 מתכנן ערים מדופלם
 רוסקו
 חתמה על התשיבות חקלאית ועל דונות בע"מ
 סניף חיפה
 חתמה על ד"ר זיס, 25 ט"ו 81106
 שבת תש"ד

באורים

- גבול התכנית
- דרכים קיימות
- דרכים לבטל
- דרכים חדשות
- אזור חקלאי
- אזור חקלאי למחצה
- אזור מגורים 'א'
- אזור מגורים 'ב'
- אזור מגורים 'ג'
- אזור מגורים 'ד'
- אזור מסחרי
- אזור מלאכה
- אזור מיוחד למוסדות נופש
- שטחים לבנינים צבוריים
- שטחים פנויים צבוריים
- שטחים פנויים פרטיים
- קו השמל
- שטח לבנין מיוחד
- אזור פתוח חוק הים
- מסלת-ברזל
- מספר הדרך
- קו בנין
- רוחב הדרך
- נכסי המדינה
- קו בנין



חורשים והמקום
 1:20,000
לכנין ותיכנון ערים, נהריה
 מיום: **14/8/53**
 לחתימת התקנות: **אליה כהנא**
 שגן מנהל כללי