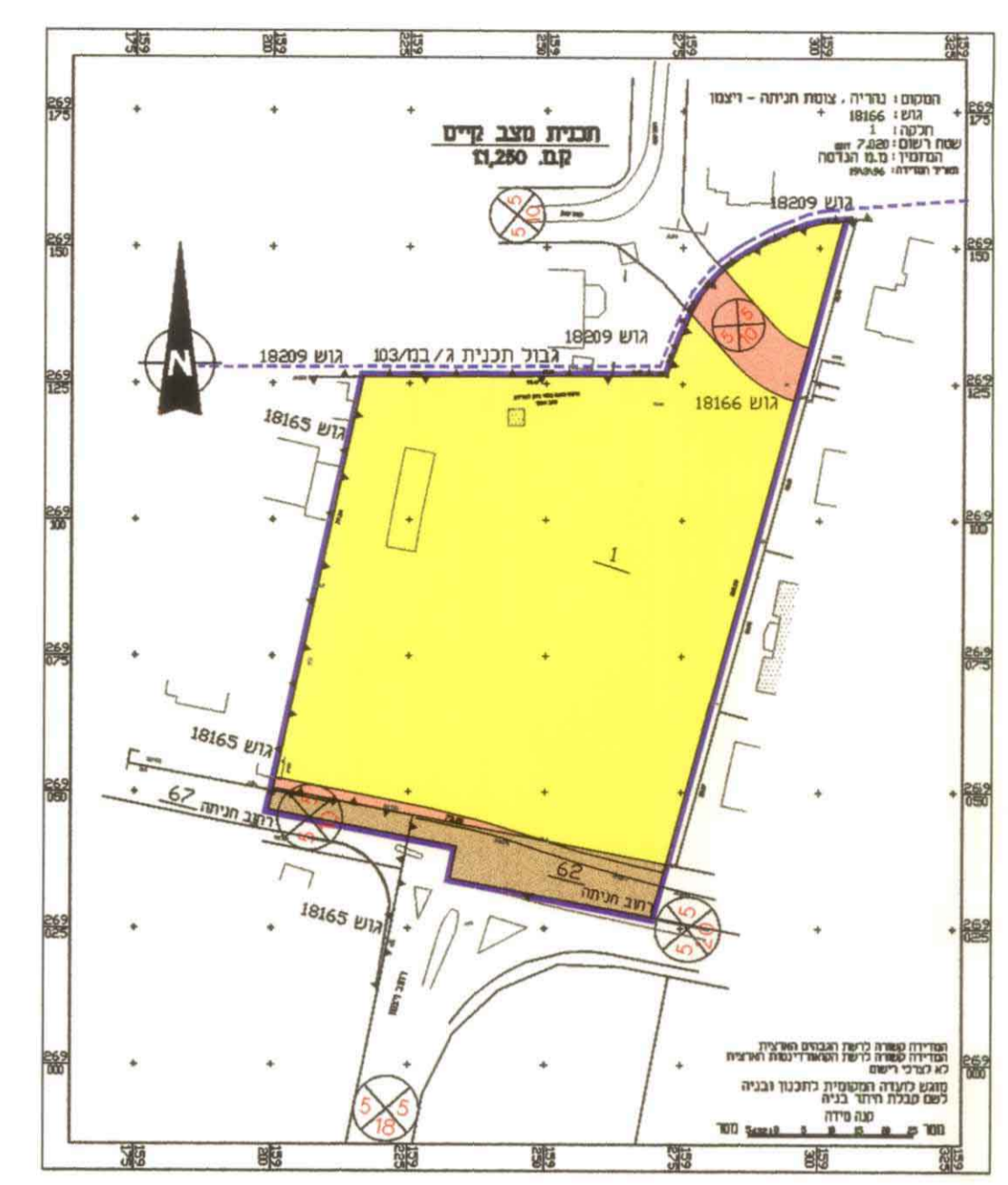


- מקרא :**
- גבול התכנית
 - גבול תכנית מאושרת
 - אזור מגורים ג' מיוחד
 - אזור מבני ציבור
 - אזור מגורים ג'
 - אזור שציפ
 - דרך קיימת מאושרת
 - דרך מוצעת או הרחבה
 - מסי דרך
 - קו בנין
 - רחוב הדרך
 - גבול ומספר גוש 18166
 - גבול ומספר חלקה 67
 - גבול ומספר מגרש / חלקה ברשימה 1X

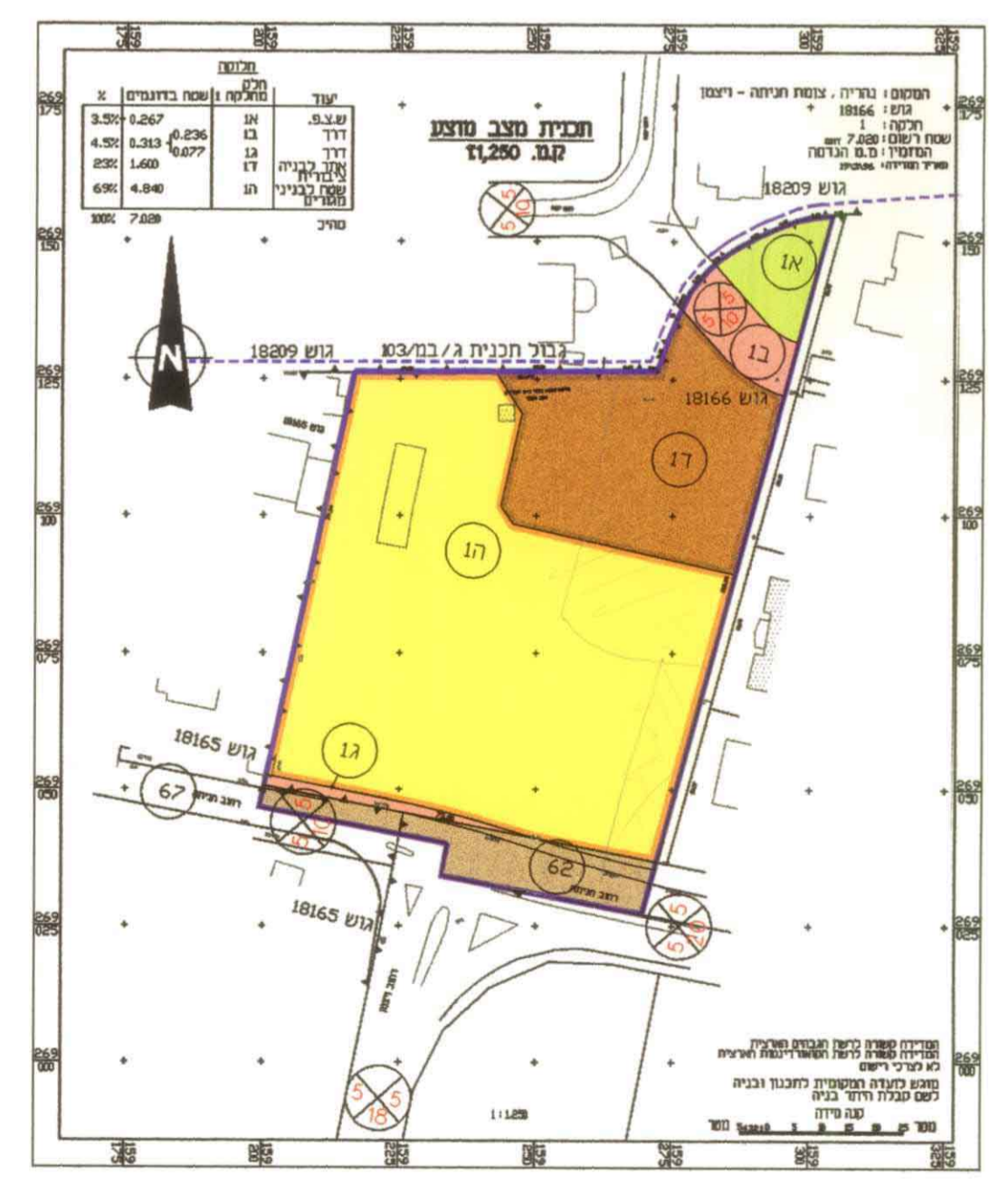


מחזור הצפון
מרחבב תכנון מקומי
עיריית - נהריה

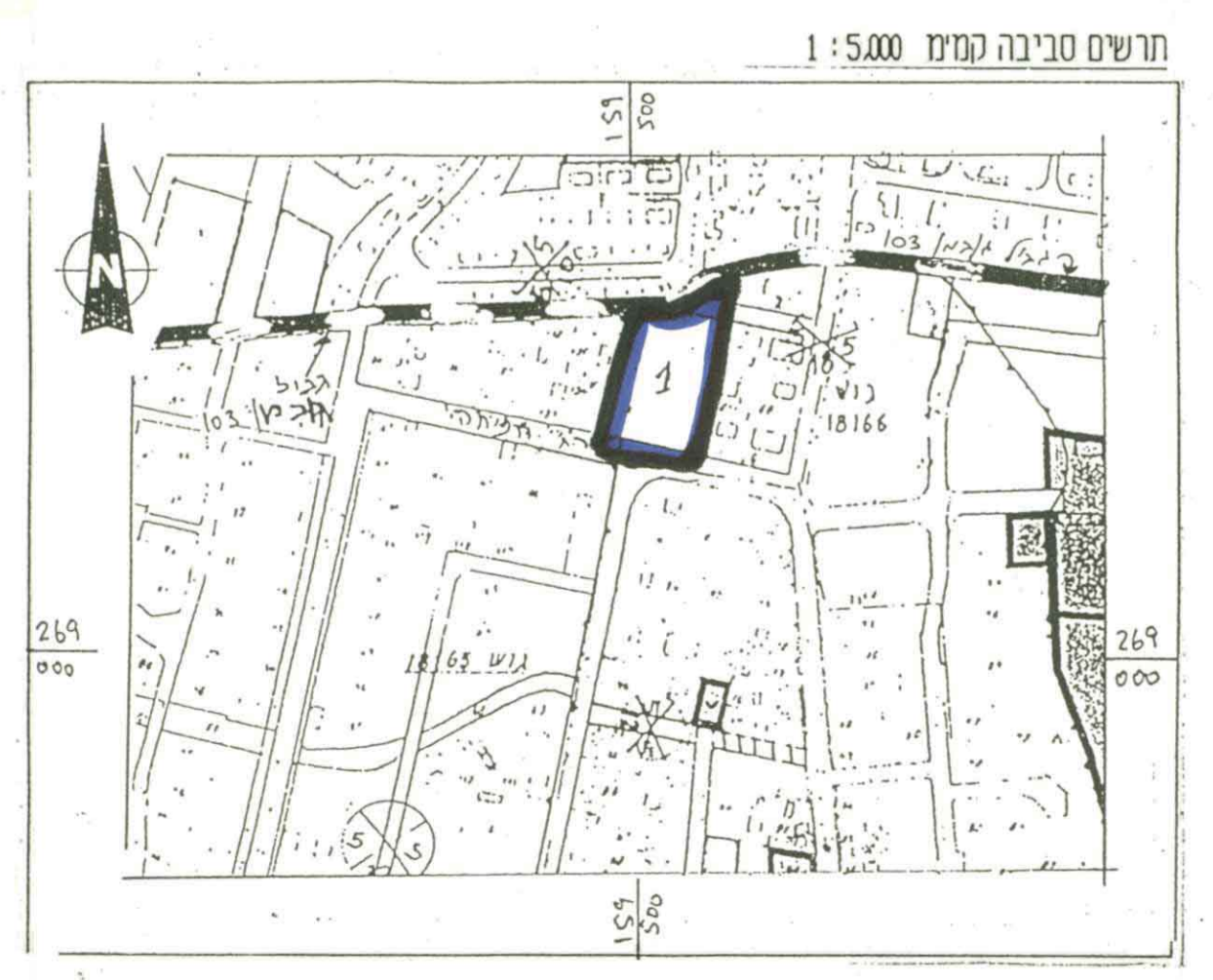
תחום שיפוט מוניציפלי - עיריית נהריה
 תכנית מסי נה/מח/9289
 איזור מגורים ג' מיוחד
 המאהה שני לתכנית מסי גבמא30

תחמות :-
 משרד הפנים מחזור הצפון
 חוק התכנון והבניה תשכ"ח - 1965
 אישור תכנית מסי 9289/7
 תועדה המתונה לתכנון לבניה החליטה
 ביום 17.12.96
 יו"ר התכנית

תאריכים :-
 18.6.96 האשה לועדה מקומית.
 4.9.96 דיון בוועדה מחוזית להפקדה.
 2.9.97 דיון בוועדה מחוזית למתן תוקף.
 תועדה על אישור התכנית מסי 9289/7
 מרשמה בולקוט המרשומים מסי 4521
 ביום 17.12.96



גוש : 18166 חלקה : 1 (דרך) 62
 18165 ח"ח 67 (דרך)
 שטח התכנית : 7,538 דונם
 קמ"מ : 1:1,250
 יזום התכנית : מ.מ.הנדסה בע"מ
 בעל הקרקע : מ.מ.הנדסה בע"מ
 עורך התכנית : אינג' א. חדאד
 ק"ת מוצעו
 רד דרך עכו 193
 מרישם 04-8752129
 ק"ת מוצעו
 רד דרך עכו 193
 מרישם 04-8752129
 עכו - ת.ד. 253
 2418
 04-2993700



טבלת שטחים :

אזור X	שטח דונם		אזור X
	קיים	מוצע	
אזור מגורים ג'	6.707	89%	
אזור מגורים ג' מיוחד	4.840	64.2%	
אזור מבני ציבור	1.600	21.2%	
שטח ציבור פתוח	0.267	3.6%	
דרך קיימת	0.518	6.9%	0.518
דרך מוצעת	0.313	4.1%	0.313
סה"כ	7.538	100%	7.538

חתימות :

תערייה :	יזום התכנית :
בעל הקרקע :	עורך התכנית :