תכנית 355-0326512 נוסח מצב מאושר-תשריט מצב מאושר 16:23:22 22/03/2017

חוק התכנון והבנייה, התשכ"ה - 1965
תכנית מפורטת

מס' 355-0326512

מכ/מק/518 ג' - גלי כרמל
מגרש 64 - תוספת זכויות בניה

תשריט מצב מאושר מנוחה גליון_1_ מתוך_1_	
מחוז	חיפה
מרחב תכנון מקומי	מורדות הכרמל
רשות מקומית	טירת כרמל
ישוב	טירת כרמל
תאריך	22/03/2017

שם הנספח	קנ"מ
מצב מאושר	1 : 500
תרשים סביבה	1 : 5000
תרשים נוסף	1 : 1250
תרשים נוסף	1 : 2500
תמונה נוספת	-

אישורים	
הפקדה	מתן תוקף

שמות וחתימות:		
עורך ראשי	שם: דני בטנטוף	חתימה:
	תאריך:	

תרשים סביבה קנ"מ : 1:5000

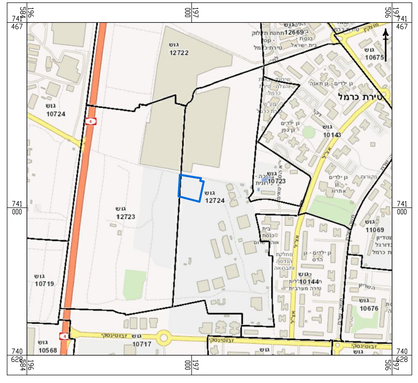

תרשים סביבה קרובה קנ"מ : 1:1250

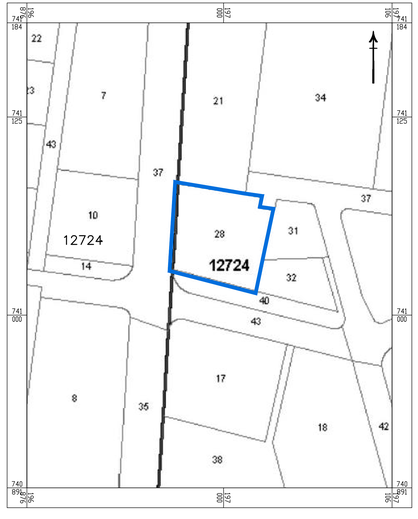

קומפילציה תכניות מאושרות קנ"מ : 1:2500

מצב מאושר קנ"מ : 1:500

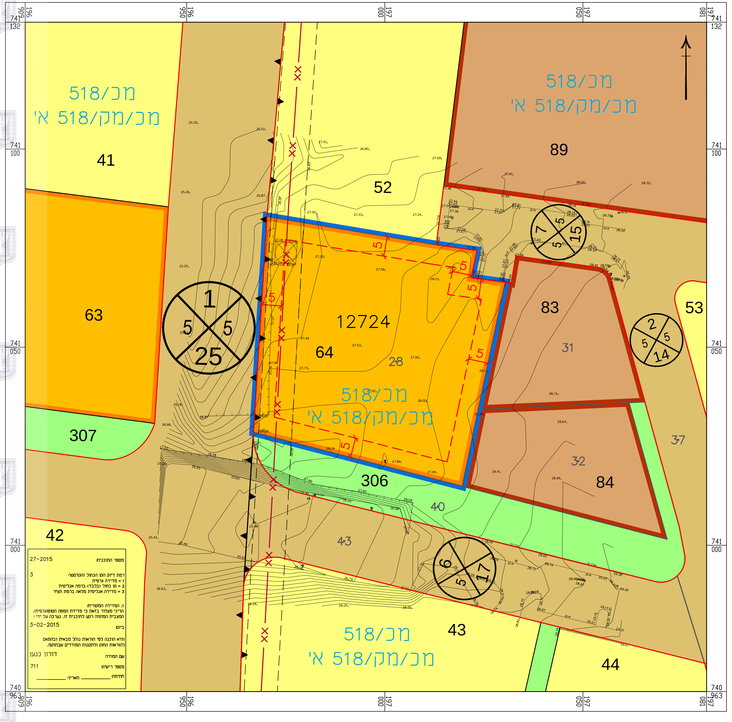

מקרא מצב מאושר :

- גבול תכנית
- מספר תכנית מאושרת
- מעטפת מגורים מיוחד
- מעטפת מגורים ג'
- מעטפת למבני ציבור
- מעטפת ציבורי פתוח אינטנסיבי
- רדיוס מאושרת
- קו רחוב
- קו בנין
- מספר הרדיוס
- קו בניין
- רוחב הרדיוס
- גבול חלקה רשומה ומספרה
- גבול גוש
- מספר גוש
- מספר מגרש לפי תב"ע מאושרת
- גבול מגרש לפי תב"ע מאושרת
- קו חשמל מתח עליון קיים להתנתקה
- פרוזדור חשמל

מכ/518

28

12724

64

P:\14-jobs\Manatzer-carmel-dare-bamoshbot\tabarokim-melavemim\tsafa_mavoot_mc_mq\64_3_carmel.dwg Model 22/03/2017 13:39:20,
DWG To PDF.pc3 , Lee , (0.000,0.000)-(1250.000,1000.000), 1:1, 1.00000 by Pitchkovsky Roman , Plot Area: Layout: 1-Master