



חוק התכנון והבנייה, התשכ"ה - 1965
תכנית מפורטת

355-0391631

מכ"מ/מק\887 - שינוי הוראות וזכויות
בניה ברחוב הרדוף 52
בטירת הכרמל

תשריט מצב מאושר גליון 1 מתוך 1











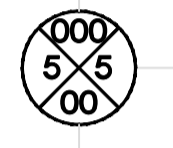

מחוז	חיפה
מרחב תכנון מקומי	מורדות הכרמל
רשות מקומית	טירת הכרמל
ישוב	טירת הכרמל
תאריך	01/03/2018

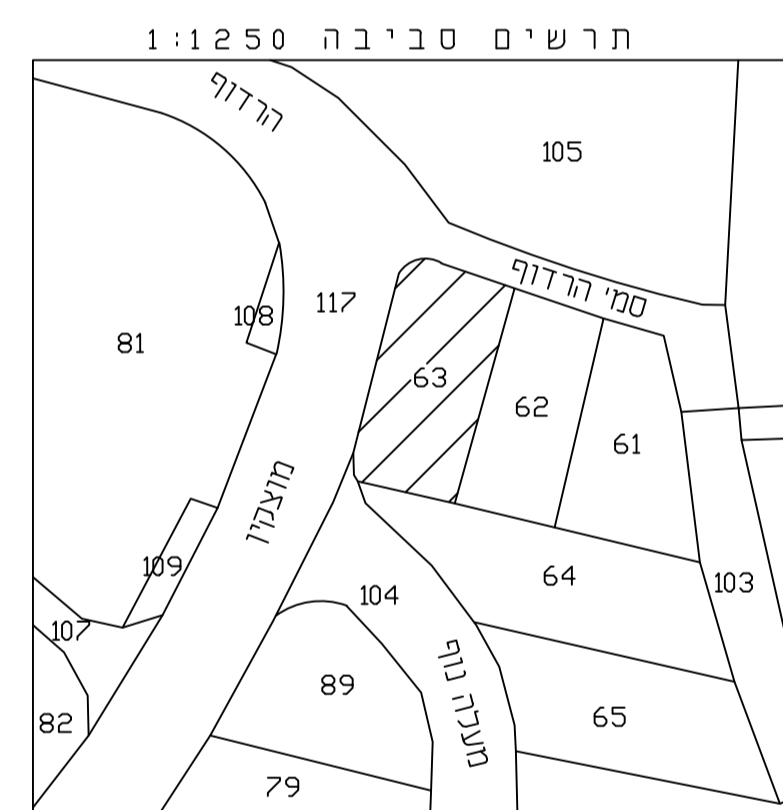
שטח התכנית	0.684 דונם
שם הנספח	קנ"מ
מצב מאושר	1:250
תרשים סביבה	1:2500
תרשים נוסף	

שמות וזחתימות:

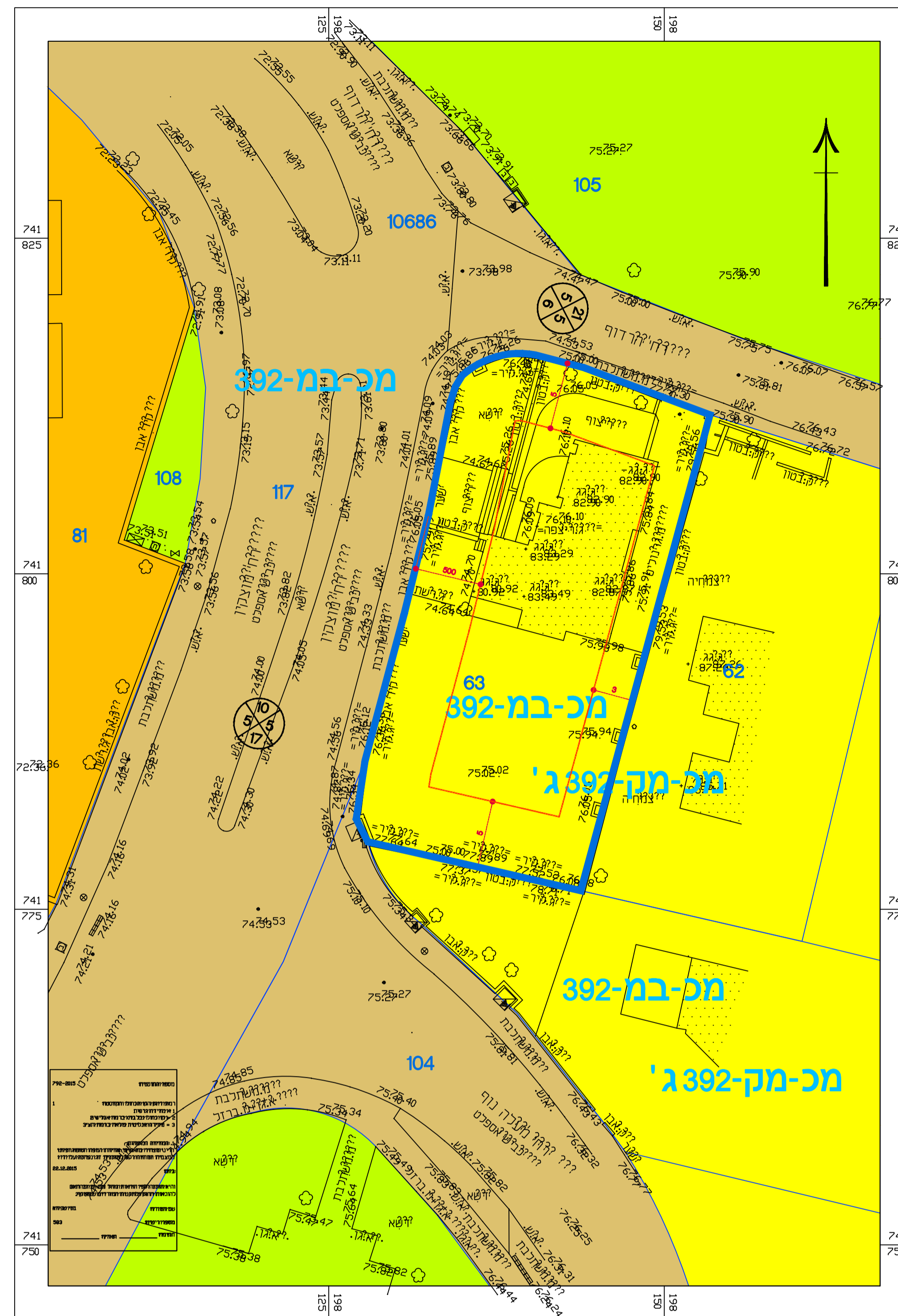
עורך התוכנית	שם:	אזרי דנה גליק - לוינסטיין	זחתימה:
	תאגיד:		
מגיש התוכנית	שם:	צדיק משה צדיק זחבה	זחתימה:
	תאגיד:		
יוזם התוכנית	שם:	צדיק משה צדיק זחבה	זחתימה:
	תאגיד:		
בעל עניין בקרקע	שם:	צדיק משה צדיק זחבה	זחתימה:
	תאגיד:		
בעל עניין בקרקע	שם:	רשות מקרקעי ישראל	זחתימה:
	תאגיד:		
מודד	שם:	בני שפירא	זחתימה:
	תאגיד:		

מקרא:

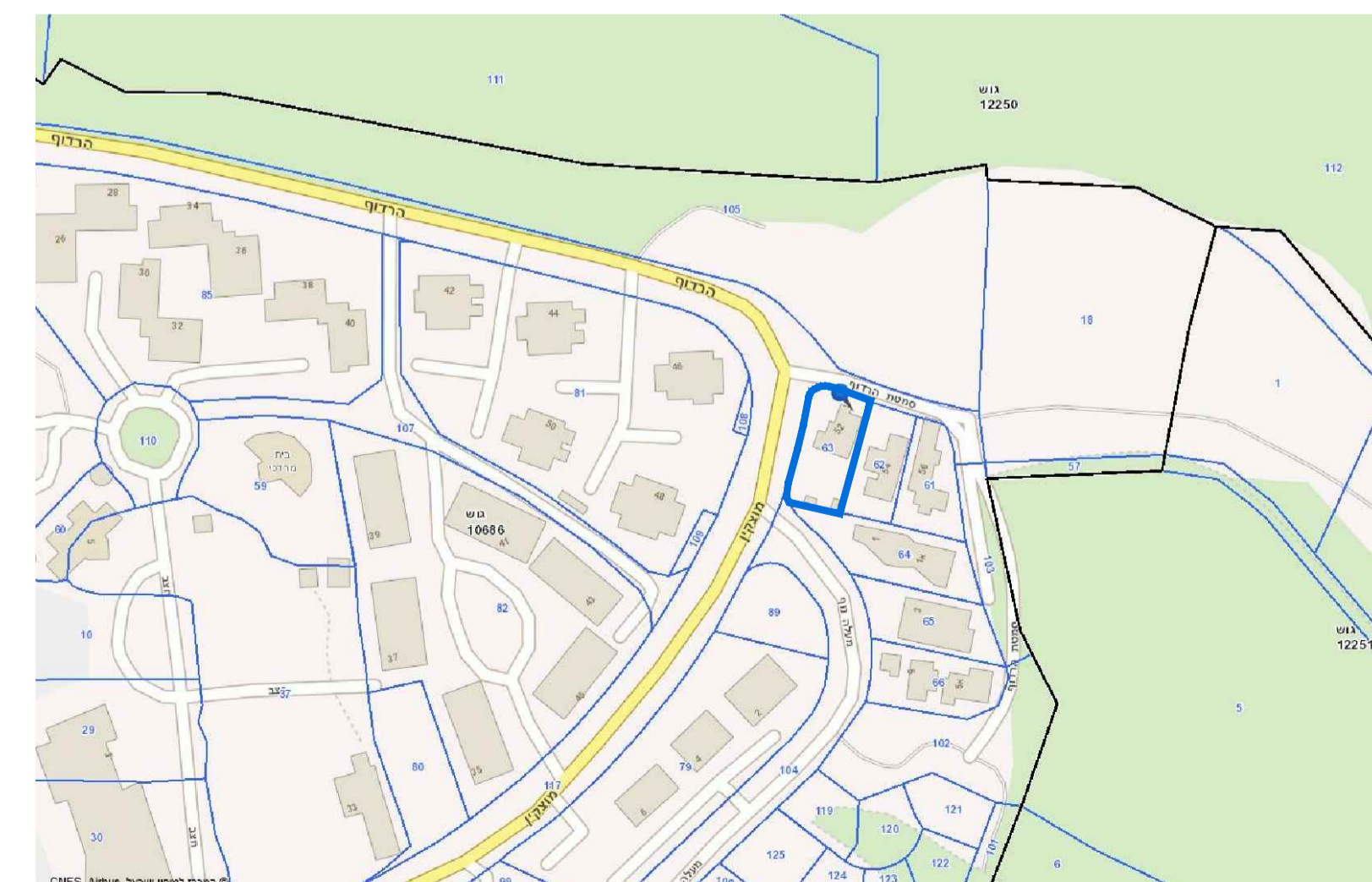
-  גבול התכנית
-  קו בניין
-  אזור מגורים א'
-  אזור מגורים ב'
-  שטח ציבורי פתוח
-  דרך מאושרת
-  מספר תכנית מאושרת 12/א/105
-  מספר גוש/חלקה
-  רוחטה
-  מספר הדרך
-  מרווח מינימלי
-  רוחב הדרך



תרשים הסביבה הקרובה - 1:2500



מצב מאושר 1:500



תרשים הסביבה