





מצב מאושר 1:500

מיקרא	
	אזור מגורים א'
	דרך מאושרת
	גבול תכנית
	קו בנין

חוק התכנון והבנייה, התשכ"ה - 1965
תכנית מפורטת

מס' 353-0562033

**פלוני 10209\126\1
 בנימינה**

מחוז		חיפה
מרחב תכנון מקומי		שומרון
רשות מקומית		בנימינה גבעת עדה
ישוב		בנימינה גבעת עדה
תאריך		13-8-17
שם הנספח		קני"ם
מצב מאושר		1:500
תרשים סביבה		-
תרשים נוסף		-
תרשים נוסף		-
תמונה נוספת		-
שמות וזחתימות:		
עורך התוכנית	שם:	דנה דב
	תאריך:	זחתימה:

