

תכנית שיכון ציבורי
עכו, רחוב אברהם בן שושן

תכנית מס': **2/50/35** (שינוי לתכנית 2/50/28)
הוכנה על-פי דוק רישום שיכונים ציבוריים (הוראת שנה) תשכ"ד 1964

מחוז: הצפון
נפה: עכו
ישוב: עכו

גוש	חלקה בשלמות	חלקי חלקה
18103	384	386

בעל הקרקע רשות הפתוח
שטח התכנית: 3.122 דונם
קנה מידה: 1:500

שכבת שמחים

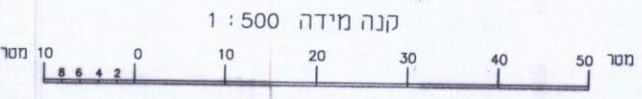
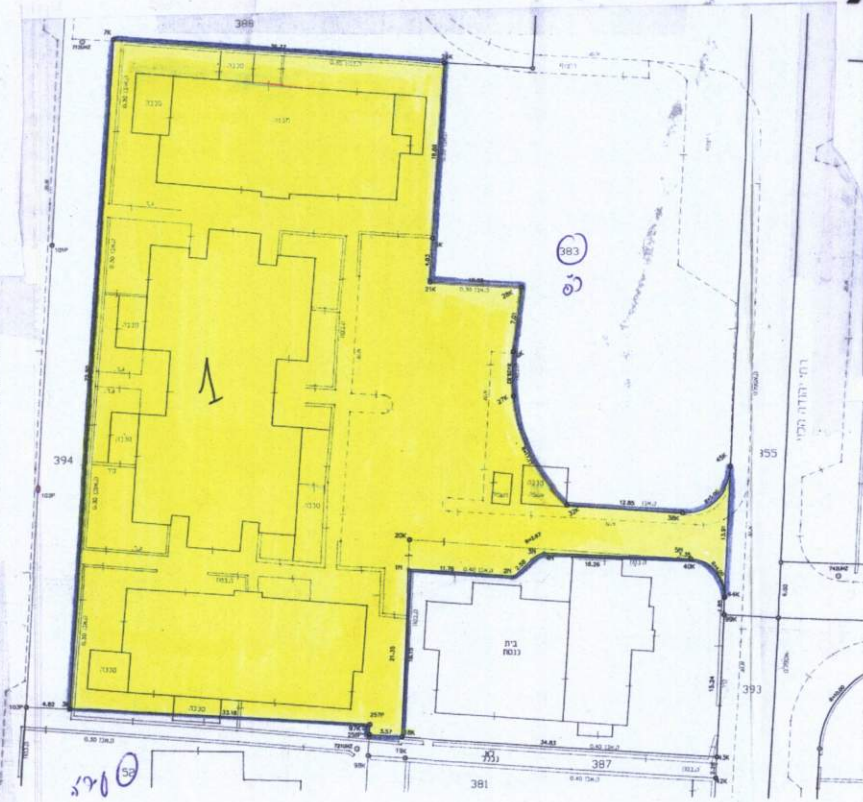
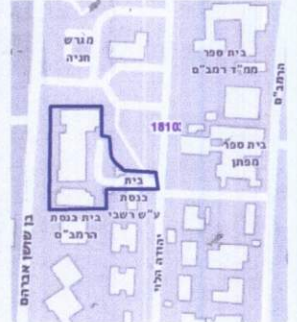
יעד מגורים	מגרש	שטח בדונם	אחוז
100	1	3.122	100

התכנית מבוטאת על מפת מדידה של מ"ר אורי חן ציון מיום 17.5.2018
על פי תב"ע: 5145/ל

מקרא

- מגורים
- גבול נכנית
- מספר מגרש 4

תריסים סביבה



א.א.
חתימת רשות מקרקעי ישראל

א.א.
חתימת היזם
משרד הבינו והשיכון
החידה לרישום מקרקעין

א.א.
חתימת המגיש
משרד הבינו והשיכון

חוק רישום שיכונים ציבוריים
(הוראת שנה) תשכ"ד - 1964

ועדת התיאום
אושר בהתאם לחוק הנ"ל
תאריך: 22.10.2018

א.א. חתימת נציג שר הבינו והשיכון

א.א. חתימת נציג שר הפנים

א.א. חתימת נציג שר המשפטים

א.א. חתימת נציג רשות מקרקעי ישראל

חתימת נציג הרשות המקומית

חתימת נציג השר להגנת הסביבה

א.א. חתימת נציג המרכז למיפוי ישראל

תכנית עיבודים ציבוריים
העסקה נאמן
למקור