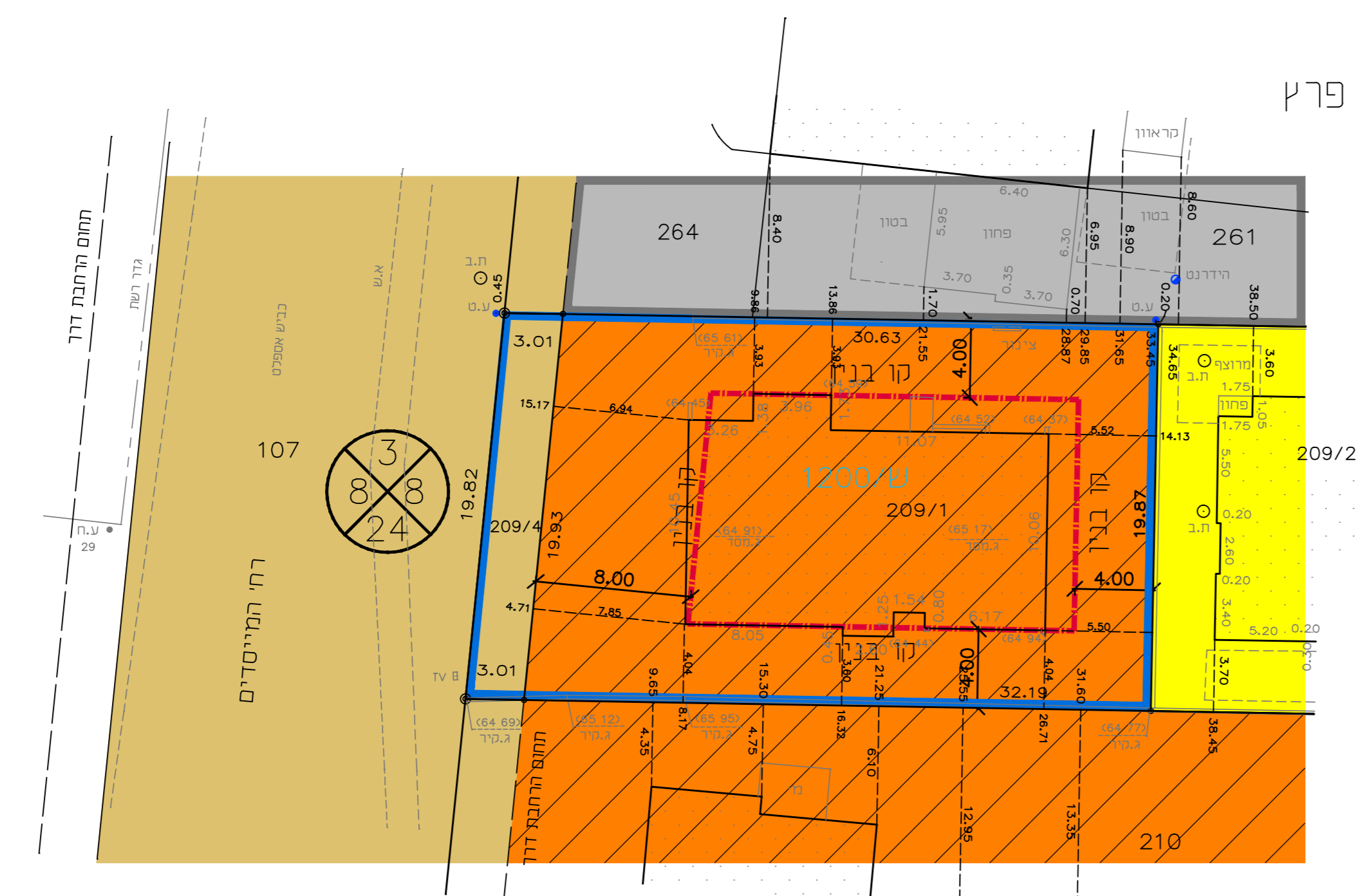

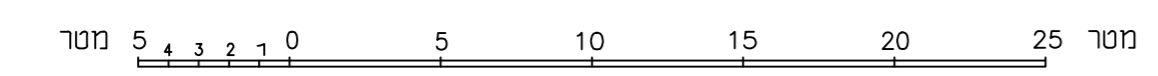


תרשים מצבי וטופוגרפי

קנה-מידה 1:250



הנב נאמדת המרדס המסמכט בשאיא
 מודדי חדרה בעימי
 י. גולדשמיט
 מסי רשיון 661
 כל הזכויות © שמודת

מחוז : חיפה
 נפה : חדרה
 מקום : פרדס חנה-כרכור
 גוש : 10074
 חלקה : 209
 מגרש : 209/1
 שטח : 0.630 ד'
 הוכן עבור :

עמרם פרץ



5808'1/08
 מודדי חדרה בע"מ
 רחי רוטשילד א/27 חדרה
 טל: 6325454 פקס: 04-6322072
 office@milikgol.co.il

- הערות:
- על השטח חלה תכנית מפורטת ש/18 שורטט עיי גיכי
 - הגבהים מבוססים על רשת נק. של מחלקת המדידות ונתונים בסוגריים
 - המידות והשטחים הם מקורבים ועלולים להשתנות עם הכנת המפות. לצרכי רישום
- עדכון 08.03.15 שורטט עיי גיכי
 בדיקת מסד 23.5.13 שורטט עיי ריקי
 לא לצרכי רישום תאריך 22.9.08

מקרא:

- גבול תכנית לתצוגה
- מרכז אזרחי
- אזור מסחרי
- מגורים ג'
- דרך מאושרת
- קו בנין
- גבול תא שטח ומספרו
- מספר תכנית מאושרת
- גבול גוש
- מספר גוש
- גבול חלקה ומספרה
- מספר חלקה
- מספר דרך קו בנין רוחב הדרך

תשריט מצב מאושר

308-0583914

תוספת אחוזי בנייה ושינוי קווי בניין בגוש 10074 חלקה ו\209

נספח לתכנית		גליון 1 מתוך 1	
תחולה	מנחה		
תיאור			
תאריך עריכת הנספח	18.06.18		
רשימת התרשימים	1:250		
שם תרשים	-		
שם תרשים	-		
שם תרשים	-		
שם תרשים	-		
שמות וזחתימות:			
עורך הנספח	שם:	מירי ארבילי	חתמה:
	תאגיד:		