

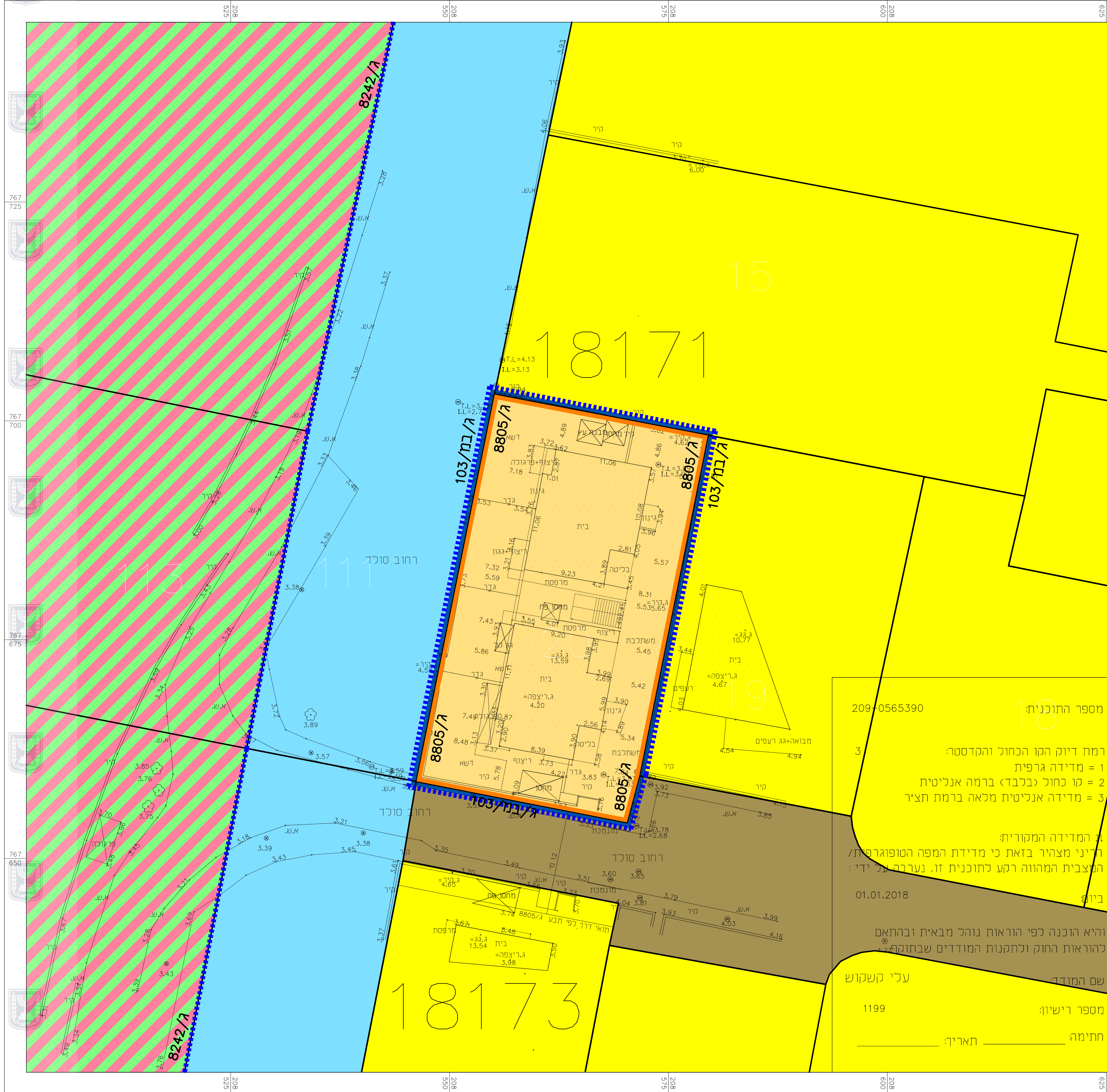
תשריט מצב מאושר








נספח לתכנית מס' 210-0603191

תוספת אחוזי בניה
ברחי סולד 26 נהריה

גליון 1 מתוך 1

תחולה	רקע
תיאור	
תאריך עריכת הנספח	8/1/2018
קנ"מ	1:250
תרשימים נוספים	קנ"מ
שם תרשים	1:X,XXX
שם תרשים	1:X,XXX
שם תרשים	1:X,XXX
שמות וזחתימות:	
עורך הנספח	שם: זלסקה עוז תאגיד: זלסקה עוז - אדריכלית בע"מ



-  מיקרא
-  מורים א' מתכנית 8805/ג
-  מורים א' מתכנית 103/במ/ג
-  שצ"פ מתכנית 103/במ/ג
-  סילת שפת הים מתכנית 8242/ג
-  דרך מאושרת מתכנית 103/במ/ג
-  גבול תכנית מאושרת

מספר התוכנית: 209-0565390

רמת דיוק הקו הכחול והקדסטרי:
1 = מדידה גרפית
2 = קו כחול (בלבד) ברמה אנליטית
3 = מדידה אנליטית מלאה ברמת תצויר

3 המדידה המקוריית:
רדיני מצהיר בזאת כי מדידת המפה הטופוגרפית/ המצבית המהווה רקע לתוכנית זו, נערכה על ידי:

שם המודד: עלי קשקוש
מספר רישיון: 1199
חתימה: _____ תאריך: _____

01.01.2018

והיא הוכנה לפי הוראות נוהל מבאית ובהתאם להוראות המוקד ולתקנות המודדים שבתוקף: