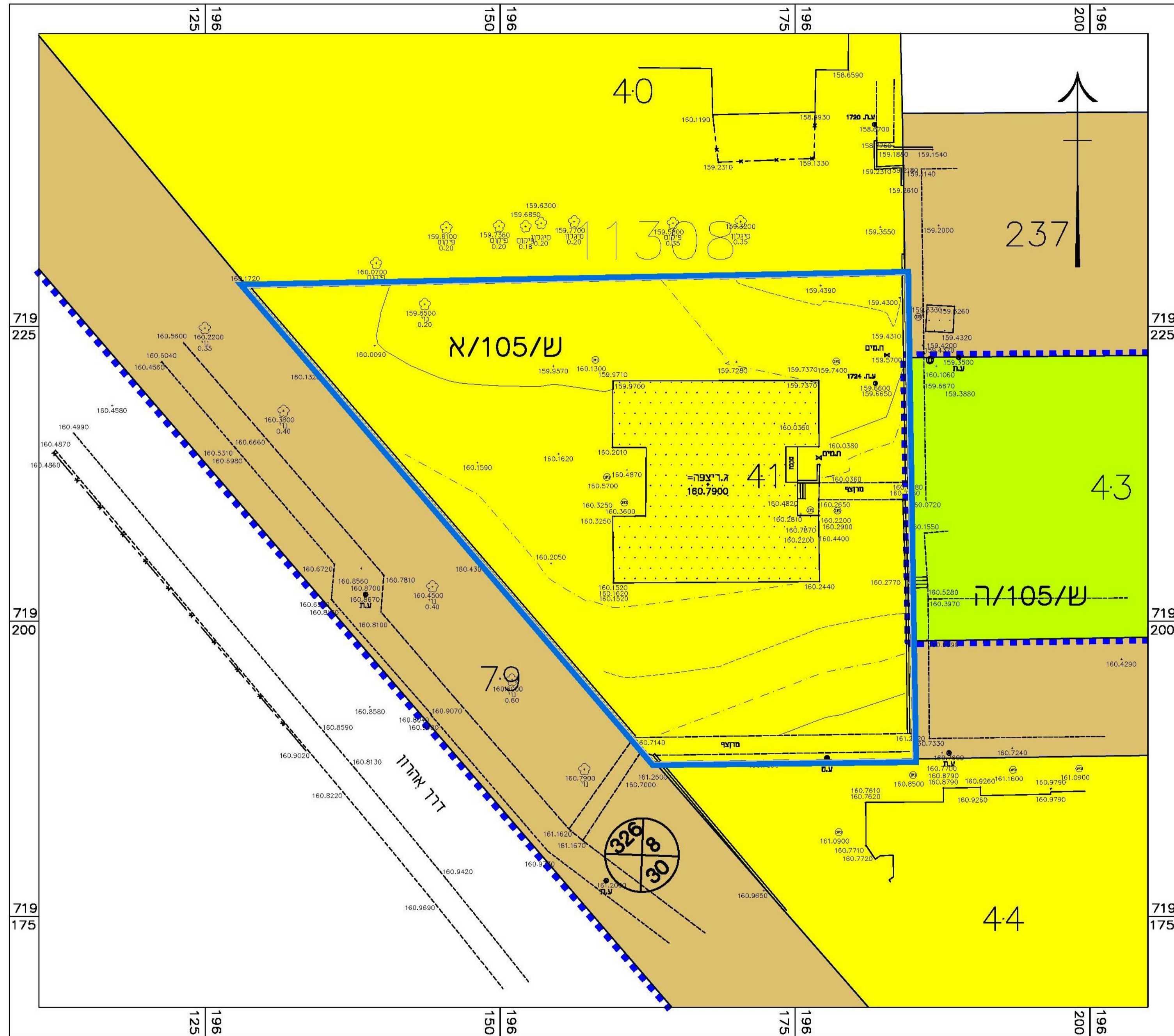








ק.מ 1:250

מצב מאושר



מקרא
מצב מאושר

-  גבול התכנית
-  אזור מגורים ג'
-  שטח ציבורי פתוח
-  דרך מאושרת
-  גבול תכנית מאושרת ומספרה ש/105/א
-  מס' הדרך
קו בנין
זכות הדרך


• יעוד שלא לפי מבא"ת 2006


מצב מאושר

מס' 353-0637728

תוספת קומה וזכויות בניה
ברחבי חנה סנש, זכרון יעקב

נספח לתכנית		גליון 1 מתוך 1
תחולה	רקע	
תיאור		
תאריך עריכת הנספח	01/05/2018	
רשימת התרשימים	קנ"מ	
מצב מאושר	1250	
שם תרשים	-	
שם תרשים	-	
שם תרשים	-	
שמות וזחתימות:		
עורך הנספח	שם:	אסנת אולצור
	תאריך:	ל"ד
	זחתימה:	

תאריך: 10/03/2019
 יאשר: 
 תועדה המחוזית והאזורית: בית 13/02/2019
 משרד האוצר - מחוז חיפה
 חוק התכנון והבניה, התשכ"ה - 1966

תאריך: 04/7/2018
 יאשר: 
 תועדה המחוזית והאזורית: בית 13/02/2018
 משרד האוצר - מחוז חיפה
 חוק התכנון והבניה, התשכ"ה - 1966

